



Matriz de Indicadores para Resultados 2023

**Diagnóstico del Problema**

**Datos del Proyecto**

Secretaría o Instituto a cargo:	H. AYUNTAMIENTO DE RIOVERDE, S.L.P.
Unidad responsable de la elaboración:	COORDINACION DE DESARROLLO SOCIAL
Proyecto:	NUEVO MODELO DE DESARROLLO SOCIAL QUE CONTRIBUYA A ABATIR LA POBREZA Y EL REZAGO SOCIAL EN EL MUNICIPIO DE RIOVERDE, S.L.P.

**INDICADORES DE REFERENCIA**

TASA DE VARIACIÓN DE PERSONAS SOBRE SITUACIÓN DE POBREZA Y REZAGO SOCIAL QUE SON BENEFICIADAS CON PROGRAMAS SOCIALES

**POBLACION O AREA DE ENFOQUE POTENCIAL**

PERSONAS QUE HABITEN EN AGEBS DE ATENCION PRIORITARIA

**POBLACION O AREA DE ENFOQUE OBJETIVO**

PERSONAS QUE PRESENTEN GRADOS DE MAYOR A ALTO GRADO DE REZAGO SOCIAL

**DEFINICIÓN DEL PROBLEMA**

EXISTE UNA MALA CALIDAD DE VIDA POR LA POBREZA Y EL REZAGO SOCIAL QUE AFECTA A LA POBLACION DEL MUNICIPIO DE RIOVERDE, S.L.P. QUE HABITAN EN AGEBS CATALOGADOS COMO DE ATENCION PRIORITARIA CON ALTO Y MUJY ALTO GRADO DE REZAGO SOCIAL, EQUIVALENTES A UN 56.3 % DE RIOVERDENSES CONSIDERADOS EN POBREZA Y UN 11.45 % EN POBREZA EXTREMA, SEGUN EL SISTEMA DE INFORMACION GEOGRAFICA DE POBREZA 2020 DEL CONEVAL.

**PROPUESTA DE INTERVENCIÓN**

SE ATENDERAN DIRECTAMENTE A TRAVES DE OBRAS Y ACCIONES ENCAMINADAS A DISMINUIR 5 DE LOS INDICADORES DE POBREZA DEL CONEVAL: REZAGO EDUCATIVO, ACCESOS A SERVICIOS DE SALUD, CALIDAD Y ESPACIOS DE VIVIENDA, SERVICIOS BASICOS EN LA VIVIENDA Y ACCESO A LA ALIMENTACION.

**IDENTIFICACIÓN DE RIESGOS ASOCIADOS A LA EJECUCIÓN DEL PROYECTO**

ESTAREMOS SUJETOS A LAS DISPOSICIONES PRESUPUESTARIAS Y A LA NORMATIVA VIGENTE DEL FAIS Y FAFM Y LOS CAMBIOS QUE SURJAN EN CADA EJERCICIO FISCAL

\*ÁREAS DE ENFOQUE: Se hace referencia a un área geográfica por no poder definir como poblaciones.

**DESARROLLO SOCIAL**  
 Elaboró  
 GOBIERNO MUNICIPAL  
 2021-2023  
 RIOVERDE ES DE TODOS  
**ING. HILARIO VAZQUEZ MENDEZ**  
 COORDINADOR DE DESARROLLO SOCIAL

Revisó

**C.P. ALEJANDRA DEL CARMEN TORRES**  
**RESENDIZ**  
 UNIDAD DE CONTROL Y EVALUACION DEL  
 DESEMPEÑO

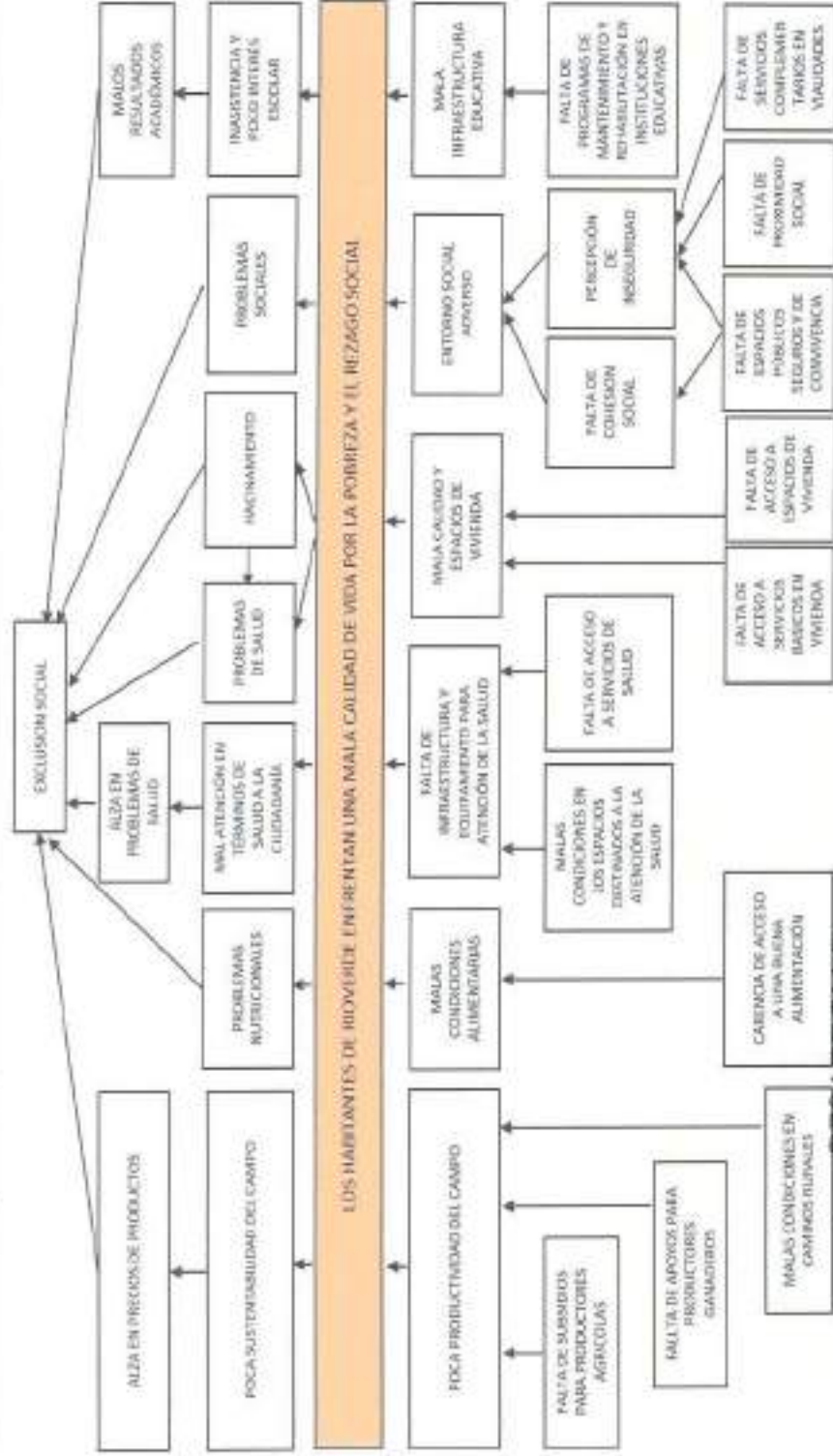
Autorizó

**C. ANTERO UGALDE MOTTA**  
 COORDINADOR DE GABINETE



## Arbol de Problemas

<b>Secretaría o Instituto a cargo:</b>	H. AYUNTAMIENTO DE RIOVERDE, S.L.P.
<b>Unidad responsable de la</b>	COORDINACIÓN DE DESARROLLO SOCIAL
<b>Proyecto:</b>	NUEVO MODELO DE DESARROLLO SOCIAL QUE CONTRIBUYA A ABATIR LA POBREZA Y EL REZAGO SOCIAL EN EL MUNICIPIO DE RIOVERDE, S.L.P.



Revisó

Autorizó

DESARROLLO SOCIAL

C. P. ALEJANDRA DEL CARMEN TORRES RESENDEZ  
 UNIDAD DE CONTROL Y EVALUACION DEL DESEMPEÑO  
 C. ANTONIO UGALDE MOTTA  
 COORDINADOR DE GABINETE

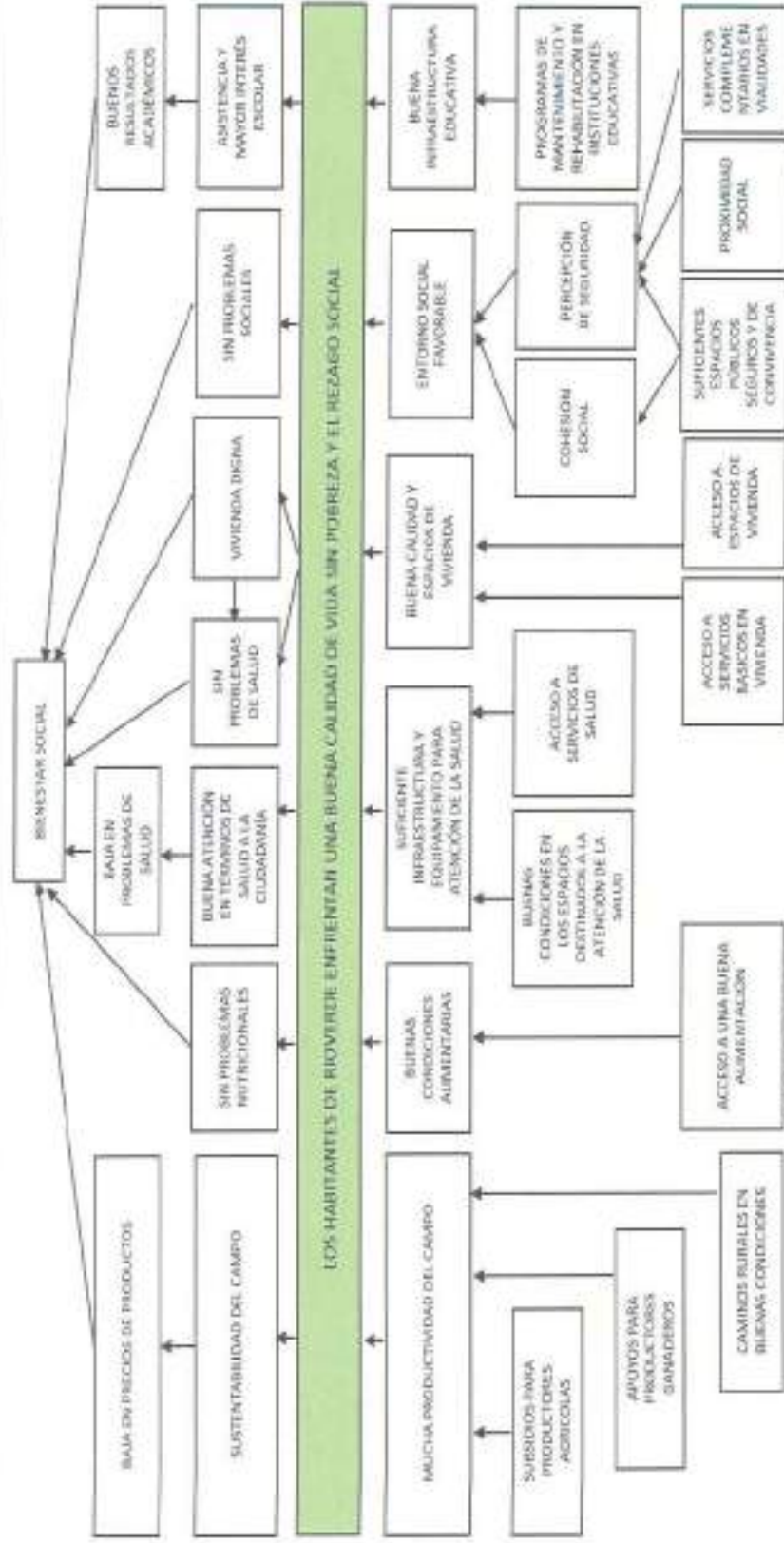
C. P. ALEJANDRA DEL CARMEN TORRES RESENDEZ  
UNIDAD DE CONTROL Y EVALUACION DEL DESEMPEÑO

C. ANTONIO UGALDE MOTTA  
COORDINADOR DE GABINETE

¡RIOVERDE ES DE TODOS!

## Arbol de Objetivos

<b>Secretaría o Instituto a cargo:</b>	H. AYUNTAMIENTO DE RIOVERDE, S.L.P.
<b>Unidad responsable de la</b>	COORDINACIÓN DE DESARROLLO SOCIAL
<b>Proyecto:</b>	NUEVO MODELO DE DESARROLLO SOCIAL QUE CONTRIBUYA A ABATIR LA POBREZA Y EL REZAGO SOCIAL EN EL MUNICIPIO DE RIOVERDE, S.L.P.



**DESARROLLO SOCIAL**

GOBIERNO MUNICIPAL  
COORDINADOR DE DESARROLLO SOCIAL  
2021-2024  
RIOVERDE ES DE TODOS

Autoridad

C. ANTERO UGALDE MOTTA  
COORDINADOR DE GABINETE

Revisó

C.P. ALEJANDRA DEL CARMEN TORRES RESENDIZ  
UNIDAD DE CONTROL Y EVALUACION DEL DESEMPEÑO

### Estructura Analítica del Programa Presupuestario

Secretaría o Instituto a cargo:	H. AYUNTAMIENTO DE RIOVERDE, S.L.P.
Unidad responsable de la elaboración:	COORDINACIÓN DE DESARROLLO SOCIAL
Proyecto:	NUEVO MODELO DE DESARROLLO SOCIAL QUE CONTRIBUYA A ABATIR LA POBREZA Y EL REZAGO SOCIAL EN EL MUNICIPIO DE RIOVERDE, S.L.P.

Problemática (Proviene del árbol del problema)	Solución (Proviene del árbol del objetivo)
<b>Efectos</b>	<b>Fines</b>
1.- POCA SUSTENTABILIDAD DEL CAMPO 2.- ALZA EN PRECIO DE PRODUCTOS 3.- PROBLEMAS NUTRICIONALES 4.- MAL ATENCIÓN EN TÉRMINOS DE SALUD A LA CIUDADANÍA 5.- ALZA EN PROBLEMAS DE SALUD 6.- PROBLEMAS DE SALUD 7.- HACINAMIENTO 8.- PROBLEMAS SOCIALES 9.- INASISTENCIA Y POCO INTERÉS ESCOLAR 10.- MALOS RESULTADOS ACADÉMICOS 11.- EXCLUSION SOCIAL	1.- SUSTENTABILIDAD DEL CAMPO 2.- BAJA EN PRECIOS DE PRODUCTOS 3.- SIN PROBLEMAS NUTRICIONALES 4.- BUENA ATENCIÓN EN TÉRMINOS DE SALUD A LA CIUDADANÍA 5.- BAJA EN PROBLEMAS DE SALUD 6.- SIN PROBLEMAS DE SALUD 7.- VIVIENDA DIGNA 8.- SIN PROBLEMAS SOCIALES 9.- ASISTENCIA Y MAYOR INTERÉS ESCOLAR 10.- BUENOS RESULTADOS ACADÉMICOS 11.- BIENESTAR SOCIAL
<b>Problema</b>	<b>Objetivo</b>
<b>Población objetivo</b>	<b>Población objetivo</b>
PERSONAS QUE HABITEN EN AGEBS DE ATENCION PRIORITARIA QUE PRESENTEN GRADOS DE MAYOR A ALTO GRADO DE REZAGO SOCIAL	PERSONAS QUE HABITEN EN AGEBS DE ATENCION PRIORITARIA DISMINUYAN EN GRADOS DE REZAGO SOCIAL
<b>Descripción del problema</b>	<b>Descripción del resultado esperado</b>
EN RIOVERDE EXISTE UN EQUIVALENTE AL 56.3 % DE LA POBLACION CONSIDERADOS EN POBREZA Y UN 11.45 % EN POBREZA EXTREMA, SEGUN EL SISTEMA DE INFORMACION GEOGRAFICA DE POBREZA 2020 DEL CONEVAL, POR LO QUE SE DEDUCE EN UNA MALA CALIDAD DE VIDA POR LA POBREZA Y EL REZAGO SOCIAL QUE PRESENTAN LOS RIOVERDENSES QUE HABITAN EN AGEBS CATALOGADOS COMO DE ATENCION PRIORITARIA.	SE ESPERA QUE CON LAS ACCIONES Y OBRAS PROGRAMADAS SE DISMINUYA EN GRADOS Y CANTIDADES DE INDICADORES CONSIDERADOS POR EL CONEVAL PARA MEDIR LA POBREZA Y PODER BRINDAR UNA MEJOR CALIDAD DE VIDA Y BIENESTAR SOCIAL.
<b>Magnitud (Línea base)</b>	<b>Magnitud (Resultado esperado)</b>
0%	100%
<b>Causas</b>	<b>Medios</b>
MALA CALIDAD DE VIDA Y REZAGO SOCIAL	C.1. COMBATE A LA POBREZA Y EL REZAGO SOCIAL
FALTA DE ACCESO A SERVICIOS BASICOS EN VIVIENDA	A.1. ACCIONES PARA CUBRIR CARENCIAS EN SERVICIOS BASICOS
FALTA DE ACCESO A ESPACIOS DE VIVIENDA	A.2. ACCIONES PARA ACCESO A ESPACIOS DE VIVIENDA
MALAS CONDICIONES EN LOS ESPACIOS DESTINADOS A LA ATENCIÓN DE LA SALUD	A.3. ACCIONES PARA LA MEJORA EN INFRAESTRUCTURA DE SALUD
FALTA DE PROGRAMAS DE MANTENIMIENTO Y REHABILITACIÓN EN INSTITUCIONES EDUCATIVAS	A.4. ACCIONES PARA LA MEJORA EN INFRAESTRUCTURA EDUCATIVA

CARENCIA DE ACCESO A UNA BUENA ALIMENTACIÓN	A.5. ACCIONES PARA APOYO ALIMENTARIO
ENTORNO SOCIAL ADVERSO E INSEGURO	C.2. MEJORAS PARA UN ENTORNO SOCIAL FAVORABLE Y SEGURO.
FALTA DE SERVICIOS COMPLEMENTARIOS EN VIALIDADES	A.1. ACCIONES PARA CUBRIR SERVICIOS DE INFRAESTRUCTURA COMPLEMENTARIA A FAVOR DE LA SEGURIDAD CIUDADANA
FALTA DE ESPACIOS PÚBLICOS SEGUROS Y DE CONVIVENCIA	A.2. ACCIONES PARA LA MEJORA DE ESPACIOS PUBLICOS DEPORTIVOS, ARTISTICOS, CULTURALES Y DE CONVIVENCIA
FALTA DE PROXIMIDAD SOCIAL	A.3. ACCIONES A FAVOR DE LA PERCEPCION DE SEGURIDAD PUBLICA
FALTA DE SUBSIDIOS PARA PRODUCTORES AGRICOLAS Y GANADEROS	A.4. ACCIONES PARA MEJORAR LA PRODUCTIVIDAD DEL CAMPO RIOVERDENSE
MALAS CONDICIONES EN CAMINOS RURALES	A.5. ACCIONES PARA MEJORAR LOS CAMINOS RURALES



## DESARROLLO SOCIAL

Elaboró  
GOBIERNO MUNICIPAL  
2021-2024

ING. ROBERTO VAZQUEZ MENDEZ  
COORDINADOR DE DESARROLLO SOCIAL

Revisó

C.P. ALEJANDRA DEL CARMEN TORRES  
RESENDIZ  
UNIDAD DE CONTROL Y EVALUACION DEL  
DESEMPEÑO

Autorizó

C. ANTERO UGALDE MOTTA  
COORDINADOR DE GABINETE



Matriz de indicadores para Resultados 2023

Cates del Proyecto	
Secretaría o Instituto a cargo:	H. AYUNTAMIENTO DE RIOVERDE, S.L.P.
Unidad responsable de la elaboración:	COORDINACION DE DESARROLLO SOCIAL
Nombre del Proyecto:	NUOVO MODELO DE DESARROLLO SOCIAL QUE CONTRIBUYA A ABATIR LA POBREZA Y EL REZAGO SOCIAL EN EL MUNICIPIO DE RIOVERDE, S.L.P.
Definición del Proyecto:	SE IMPLEMENTARAN A TRAVES DE OBRAS Y ACCIONES ENCAMINADAS A DISMINUIR 3 DE LOS INDICADORES DE POBREZA DEL CONEVAL: REZAGO EDUCATIVO, ACCESOS A SERVICIOS DE SALUD, CALIDAD Y ESPACIOS DE VIVIENDA, SERVICIOS BASICOS EN LA VIVENDA Y ACCESO A LA ALIMENTACION.
Beneficiarios del Proyecto:	PERSONAS QUE HABITEN EN AGEBS DE ATENCION PRIORITARIA QUE PRESENTEN GRADOS DE MAYOR A ALTO GRADO DE REZAGO SOCIAL.
Alineación al PMD, Eje:	EJE 1 RIOVERDE SEGURO Y EN PAZ EJE 2 RIOVERDE CON BIENESTAR SOCIAL, HUMANO Y CON VALORES EJE 4. RIOVERDE PROSPERO Y SUSTENTABLE
Objetivo Estratégico:	1.2. PREVENCIÓN DEL DELITO 2.3. SALUD PREVENTIVA 2.4. ARTE Y CULTURA 2.5. JUVENTUD Y DEPORTE 4.1. ENTORNO ECONOMICO DINAMICO E INNOVADOR. 4.4. PROTECCIÓN DEL MEDIO AMBIENTE, FLORA Y FAUNA 4.7 INFRAESTRUCTURA SOSTENIBLE
Objetivo General:	1.2. FORTALECER LAS POLITICAS DE PREVENCIÓN SOCIAL DE LA VIOLENCIA Y LA DELINCUENCIA CON PARTICIPACIÓN CIUDADANA A FIN DE INCREMENTAR LOS NIVELES DE SEGURIDAD EN EL MUNICIPIO. 2.3.A FORTALECER HABITOS Y ESTILOS DE VIDA SALUDABLE EN LA CIUDADANIA, CON ESPECIAL ENFASIS EN AQUELLA QUE ES VULNERABLE, MEDIANTE PROGRAMAS QUE FORTALEZCAN LA SALUD PROPIA Y LA DEL ENTORNO. 2.4.A PROPICIAR ESPACIOS Y AMBIENTES FAVORABLES PARA LA FORMACION DE ACTIVIDADES ARTISTICAS Y CULTURALES QUE PERMITAN RECUPERAR EL TEJIDO SOCIAL EN EL MUNICIPIO. 2.5.B ACONDICIONAR LOS ESPACIOS, ASI COMO DIFUNDIR LAS POLITICAS Y LINEAMIENTOS PARA LAS PRÁCTICAS DEPORTIVAS QUE PERMITAN EL DESARROLLO DE LOS FUNDAMENTOS TÉCNICOS, TÁCTICOS Y PSICOLÓGICOS PARA CADA DEPORTE, ASI COMO INVOLUCRAR A LA POBLACION EN LA PRÁCTICA DE LA ACTIVIDAD FISICA PARA LOGRAR LA DETECCIÓN DE TALENTOS DEPORTIVOS 4.1. A. IMPULSAR EL DESARROLLO DE CAPACIDADES PRODUCTIVAS DE LAS PERSONAS Y EMPRESAS PARA ELEVAR SU COMPETITIVIDAD. 4.4.A. FOMENTAR POLITICAS DE PRESERVACION DEL MEDIO AMBIENTE Y LA BIODIVERSIDAD, MEDIANTE ESTRICTOS CONTROLES DE LOS NUEVOS ASENTAMIENTOS Y A LAS ACTIVIDADES DESTRUCTIVAS Y CONTAMINANTES, ASI COMO DESARROLLAR ACCIONES EFECTIVAS PARA LA PRESERVACION DE NUESTROS ECOSISTEMAS Y HABITATS DENTRO DEL MUNICIPIO. 4.7. A. DESARROLLAR PROYECTOS DE INFRAESTRUCTURA DE MANERA QUE GARANTICEN LA SOSTENIBILIDAD URBANA, ECONOMICA Y FINANCIERA. SOCIAL, AMBIENTAL. INCLUIDA LA CLIMÁTICA DURANTE TODO EL CICLO DE VIDA DEL PROYECTO PARA GENERAR UNA CIUDAD ORDENADA, CONSIDERANDO EL CRECIMIENTO ACELERADO DE LA POBLACIÓN 4.7. D. BUSCAR SOLUCIONES DE VIVIENDA DIGNA PARA LA POBLACIÓN DE BAJOS INGRESOS

Matriz de Indicadores para Resultados 2023

<p><b>Acción Estratégica:</b></p>	<p>1.2.11. IMPLEMENTAR NUEVAS TECNOLOGÍAS QUE PERMITAN FAVORECER LA EFICIENCIA DE LOS PROTOCOLOS DE ACTUACIÓN DE LOS ELEMENTOS POLICÍACOS.</p> <p>1.2. A.10. DOTAR DE EQUIPO TÁCTICO Y RESPUESTA INMEDIATA A TODOS LOS ELEMENTOS POLICÍACOS.</p> <p>1.2. A.12. MEJORAR LAS CONDICIONES LABORALES PARA EL FORTALECIMIENTO DEL DESARROLLO POLICIAL.</p> <p>1.2. A.13. MEJORAR Y ADQUIRIR UNIDADES MÓVILES EQUIPADAS PARA EL MEJOR DESEMPEÑO DE LA POLICÍA MUNICIPAL.</p> <p>1.2. A.14. IMPLEMENTAR EL PROGRAMA DE MEJORAMIENTO URBANO DEL ESPACIO PÚBLICO, APLICANDO LA METODOLOGÍA INTERNACIONAL DE LA CPTED MÉXICO (PREVENCIÓN DE LA DELINCUENCIA MEDIANTE EL DISEÑO AMBIENTAL Y LA PARTICIPACIÓN CIUDADANA). BUSCA REDUCIR LAS POSIBILIDADES DE COMETER DELITOS DE OPORTUNIDAD Y REDUCIR EL TEMOR DE LAS PERSONAS. SU MISIÓN ES QUE LAS CIUDADES Y SUS ESPACIOS SEAN SEGUROS MEDIANTE EL DISEÑO Y CONSTRUCCIÓN, PROMOVENDO LA CULTURA DE LA PAZ. DE ESTA MANERA PODER LOGRAR UNA MEJOR CONVIVENCIA DE PAZ Y ARMONÍA EN LOS ESPACIOS PÚBLICOS, PREVIENIENDO EL DELITO. LA PREVENCIÓN DEL DELITO MEDIANTE EL DISEÑO AMBIENTAL SE ENFOCA EN LA ANTIOPCIÓN DE LOS PROCESOS DE PENSAMIENTO DEL DELINCUENTE.</p> <p>2.3. A.1. AMPLIAR LAS CÉDULAS DE FOCALIZACIÓN DE LOS PROGRAMAS ALIMENTARIOS PARA REDUCIR LAS FORMAS DE MALA NUTRICIÓN.</p> <p>2.4. A.16. GESTIONAR ANTE LOS TRES ÓRdenes DE GOBIERNO LA REHABILITACIÓN, REMODELACIÓN Y CONSTRUCCIÓN DE ESPACIOS NUEVOS Y EXISTENTES PARA LA PROMOCIÓN DE LA CULTURA, HISTORIA Y EL ARTE EN TODO EL MUNICIPIO.</p> <p>2.5.3.7 GESTIONAR PROYECTOS PARA LA CONSERVACIÓN, REHABILITACIÓN Y MEJORA PERMANENTE DE LA INFRAESTRUCTURA DEPORTIVA MUNICIPAL.</p> <p>4.1. A.1. IMPULSAR EL DESARROLLO DE CAPACIDADES PRODUCTIVAS DE LAS PERSONAS Y EMPRESAS PARA ELEVAR SU COMPETITIVIDAD.</p> <p>4.4. A.1. REDUCIR COSTOS E IMPACTO AMBIENTAL MEDIANTE EL USO DE TECNOLOGÍA LED DE CALIDAD Y DURABILIDAD EN TODO EL ALUMBRADO PÚBLICO.</p> <p>4.7. A.7. MEJORAR LAS CONDICIONES DE INFRAESTRUCTURA Y EQUIPAMIENTO DE LA CIUDAD, A FIN DE QUE SEA INCLUSIVA Y SOSTENIBLE, PROPORCIONANDO ACCESO UNIVERSAL Y ESPECIAL ATENCIÓN A LAS NECESIDADES DE LAS PERSONAS EN SITUACIÓN DE VULNERABILIDAD.</p> <p>4.7. A.8. HACER MÁS EFICIENTE LOS PROGRAMAS DE BACHEO Y PAVIMENTACIÓN EN CALLES Y AVENIDAS DEL MUNICIPIO.</p> <p>4.7. D.1. REALIZAR ACCIONES DE AMPLIACIÓN (CUARTOS ADICIONALES) Y MEJORA DE VIVIENDA.</p> <p>4.7. D.3. IMPLEMENTACIÓN DE PROGRAMAS DE VULNERABILIDAD SOCIAL CON LA GESTIÓN DE LOS TRES ÓRdenes DE GOBIERNO.</p>
<p><b>Objetivo de los ODS:</b></p>	<p>1. FIN DE LA POBREZA, 2. CERO HAMBRE, 3. SALUD Y BIENESTAR, 4. EDUCACIÓN DE CALIDAD, 6. AGUA LIMPIA Y SANEAMIENTO, 7. ENERGÍA ASEQUIBLE Y NO CONTAMINANTE, 8. INDUSTRIA INNOVACIÓN E INFRAESTRUCTURA, 12. PRODUCCIÓN Y CONSUMO RESPONSABLES Y 16. PAZ, JUSTICIA E INSTITUCIONES SÓLIDAS.</p>
<p><b>Meta del Objetivo:</b></p>	<p>DISMINUIR CONSIDERABLEMENTE EL PORCENTAJE DE POBREZA Y REZAGO SOCIAL EN LA POBLACIÓN DEL MUNICIPIO DE RIOVERDE, S.L.P. SEGÚN EL SISTEMA DE INFORMACIÓN GEOGRÁFICA DE POBREZA 2020 DEL CONEVAL, MEJORANDO LA CALIDAD DE VIDA DE LOS RIOVERDENSES.</p>
<p><b>Módulo de la GDM:</b></p>	<p>MÓDULO 4 SERVICIOS PÚBLICOS</p>
<p><b>Indicador:</b></p>	<p>4.4.1. TASA DE ABATIMIENTO DE CALLES SIN REVESTIMIENTO 4.4.2. TASA DE ABATIMIENTO DE LA CARENCIA DE SERVICIO DE AGUA POTABLE EN LAS VIVIENDAS 4.4.3. TASA DE ABATIMIENTO DEL DÉFICIT DEL SERVICIO DE DRENAJE EN VIVIENDAS PARTICULARES 4.4.4. TASA DE ABATIMIENTO DEL DÉFICIT DEL SERVICIO DE ALCANTARILLADO EN ARTERIAS VIALES</p>
<p><b>Alineación transversal:</b></p>	<p>COMPONENTE 1 COMPONENTE 2</p>

**DESARROLLO SOCIAL**

**Gobierno Municipal**

2023-2024

¡RIOVERDE ES DE TODOS!

<p>COMPONENTE 1 COMPONENTE 2</p>	<p>NO APLICA</p>	<p>IMOVACIÓN</p>	<p>Revisó</p>
<p>AutORIZÓ</p>			<p>C.P. ALEXANDRA DEL CARMEN TORRES RESENDIZ UNIDAD DE CONTROL Y EVALUACIÓN DEL DESEMPEÑO</p>

C. ANTERO UGALDE MOTTA  
COORDINADOR DE GABINETE



**Matriz de Indicadores para Resultados 2023**

Datos del Proyecto	
Secretaría o Instituto a cargo:	H. AYUNTAMIENTO DE RIOVERDE, S.L.P.
Unidad responsable de la	COORDINACIÓN DE DESARROLLO SOCIAL
Nombre del Proyecto:	NUOVO MODELO DE DESARROLLO SOCIAL QUE CONTRIBUYA A ABATIR LA POBREZA Y EL REZAGO SOCIAL EN EL MUNICIPIO DE RIOVERDE, S.L.P.

**Matriz de Indicadores para Resultados**

Nivel	Objetivos	Indicadores	Fuentes de información	Medios de verificación	Supuestos
<b>Fila</b>	DISMINUIR EL ALTO Y MUY ALTO GRADO DE MARGINACIÓN EN TÉRMINOS DE REZAGO SOCIAL EN LA POBLACIÓN RIOVERDENSE, MEDIANTE ACCIONES INTEGRALES DE DESARROLLO HUMANO PARA CREAR LAS CONDICIONES DE IGUALDAD Y EQUIDAD ENTRE LA CIUDADANÍA PROCURANDO SU BIENESTAR SOCIAL EN SEGURIDAD E INTEGRACIÓN.	TASA DE VARIACIÓN EN LA DISMINUCIÓN DE LA POBREZA Y REZAGO SOCIAL EN LA POBLACION DE RIOVERDE, S.L.P.	SISTEMA DE INFORMACION GEOGRAFICA DE POBREZA 2020 DEL CONEVAL	INFORME ANUAL SOBRE SITUACION DE POBREZA Y REZAGO SOCIAL DEL CONSEJO NACIONAL DE EVALUACION DE LA POLITICA DE DESARROLLO SOCIAL "COMIEVAL"	DISPONIBILIDADES FAVORABLES PARA EL EJERCICIO FISCAL, ACCIONES VALIDADAS POR EL CONSEJO DE DESARROLLO SOCIAL MUNICIPAL, NO EXISTAN CAMBIOS SUSTANCIALES EN LA NORMATIVA Y REGLAMENTACION DE LOS FONDOS DEL FAIS Y FAFM.
<b>Propósito</b>	MEJORAR LA CALIDAD DE VIDA DE LOS HABITANTES DEL MUNICIPIO DE RIOVERDE FORTALECIENDO LOS PROGRAMAS Y ACCIONES DE DESARROLLO SOCIAL.	INDICE DE CUMPLIMIENTO DE LAS ACCIONES DE DESARROLLO SOCIAL IMPLEMENTADAS	PROGRAMA OPERATIVO ANUAL	EXPEDIENTES TECNICOS	DISPONIBILIDADES FAVORABLES PARA EL EJERCICIO FISCAL, ACCIONES VALIDADAS POR EL CONSEJO DE DESARROLLO SOCIAL MUNICIPAL, NO EXISTAN CAMBIOS SUSTANCIALES EN LA NORMATIVA Y REGLAMENTACION DE LOS FONDOS DEL FAIS Y FAFM.
<b>Componentes</b>	ACCIONES IMPLEMENTADAS PARA DISMINUIR LA POBREZA Y EL REZAGO SOCIAL	PORCENTAJE DE ACCIONES IMPLEMENTADAS QUE CONTRIBUYEN A LA DISMINUCIÓN DE LA POBREZA EN LA POBLACIÓN	PROGRAMA OPERATIVO ANUAL	EXPEDIENTES TECNICOS	DISPONIBILIDADES FAVORABLES PARA EL EJERCICIO FISCAL, ACCIONES VALIDADAS POR EL CONSEJO DE DESARROLLO SOCIAL MUNICIPAL, NO EXISTAN CAMBIOS SUSTANCIALES EN LA NORMATIVA Y REGLAMENTACION DE LOS FONDOS DEL FAIS Y FAFM.

**Matriz de Indicadores para Resultados 2023**

Componentes	MEJORAS IMPLEMENTADAS EN OBRAS Y ACCIONES PARA LOGRAR UN ENTORNO SOCIAL FAVORABLE Y SEGURO.	PORCENTAJE DE ACCIONES IMPLEMENTADAS PARA FAVORECER EL ENTORNO SOCIAL Y LA PERCEPCION DE SEGURIDAD	PROGRAMA OPERATIVO ANUAL	EXPEDIENTES TECNICOS	DISPONIBILIDADES FINANCIERAS FAVORABLES PARA EL EJERCICIO FISCAL, ACCIONES VALIDADAS POR EL CONSEJO SOCIAL MUNICIPAL, NO EXISTAN CAMBIOS SUSTANCIALES EN LA NORMATIVA Y REGLAMENTACION DE LOS FONDOS DEL FAIS Y FAFM.
<b>C1</b>					
<b>Actividades</b>	ACCIONES PARA CUBRIR CARENCIAS EN SERVICIOS BASICOS	PORCENTAJE DE ACCIONES IMPLEMENTADAS PARA CUBRIR SERVICIOS DE INFRAESTRUCTURA BASICA	PROGRAMA OPERATIVO ANUAL	EXPEDIENTES TECNICOS	DISPONIBILIDADES FINANCIERAS FAVORABLES PARA ESTE RUBRO EN EL EJERCICIO FISCAL, ACCIONES VALIDADAS POR EL CONSEJO DE DESARROLLO SOCIAL MUNICIPAL, SIN CAMBIOS SUSTANCIALES EN LA NORMATIVIDAD DEL FAIS Y FAFM
<b>Actividades</b>	ACCIONES PARA ACCESO A ESPACIOS DE VIVIENDA	PORCENTAJE DE ACCIONES IMPLEMENTADAS PARA LA MEJORA DE CALIDAD Y ESPACIOS DE VIVIENDA	PROGRAMA OPERATIVO ANUAL	EXPEDIENTES TECNICOS	DISPONIBILIDADES FINANCIERAS FAVORABLES PARA ESTE RUBRO EN EL EJERCICIO FISCAL, ACCIONES VALIDADAS POR EL CONSEJO DE DESARROLLO SOCIAL MUNICIPAL, SIN CAMBIOS SUSTANCIALES EN LA NORMATIVIDAD DEL FAIS Y FAFM
<b>Actividades</b>	ACCIONES PARA LA MEJORA EN INFRAESTRUCTURA DE SALUD	PORCENTAJE DE ACCIONES IMPLEMENTADAS PARA MEJORAR LA INFRAESTRUCTURA EN SALUD.	PROGRAMA OPERATIVO ANUAL	EXPEDIENTES TECNICOS	DISPONIBILIDADES FINANCIERAS FAVORABLES PARA ESTE RUBRO EN EL EJERCICIO FISCAL, ACCIONES VALIDADAS POR EL CONSEJO DE DESARROLLO SOCIAL MUNICIPAL, SIN CAMBIOS SUSTANCIALES EN LA NORMATIVIDAD DEL FAIS Y FAFM
<b>Actividades</b>	ACCIONES PARA LA MEJORA EN INFRAESTRUCTURA EDUCATIVA	PORCENTAJE DE ACCIONES IMPLEMENTADAS PARA MEJORAR LA INFRAESTRUCTURA EDUCATIVA	PROGRAMA OPERATIVO ANUAL	EXPEDIENTES TECNICOS	DISPONIBILIDADES FINANCIERAS FAVORABLES PARA ESTE RUBRO EN EL EJERCICIO FISCAL, ACCIONES VALIDADAS POR EL CONSEJO DE DESARROLLO SOCIAL MUNICIPAL, SIN CAMBIOS SUSTANCIALES EN LA NORMATIVIDAD DEL FAIS Y FAFM
<b>Actividades</b>	ACCIONES PARA APOYO ALIMENTARIO	PORCENTAJE DE ACCIONES IMPLEMENTADAS PARA FORTALECER LOS PROGRAMAS DE COMBATE A LA INSEGURIDAD ALIMENTARIA EFECTUADAS	PROGRAMA OPERATIVO ANUAL	EXPEDIENTES TECNICOS	DISPONIBILIDADES FINANCIERAS FAVORABLES PARA ESTE RUBRO EN EL EJERCICIO FISCAL, ACCIONES VALIDADAS POR EL CONSEJO DE DESARROLLO SOCIAL MUNICIPAL,
<b>C2</b>					



### Ficha de Indicador

Datos del Proyecto	
Secretaría o Instituto a cargo:	H. AYUNTAMIENTO DE RIOVERDE, S.L.P.
Unidad responsable de la elaboración:	COORDINACION DE DESARROLLO SOCIAL
Proyecto:	NUEVO MODELO DE DESARROLLO SOCIAL QUE CONTRIBUYA A ABATIR LA POBREZA Y EL REZAGO SOCIAL EN EL MUNICIPIO DE RIOVERDE, S.L.P.
Definición del Proyecto:	SE IMPLEMENTARAN A TRAVES DE OBRAS Y ACCIONES ENCAMINADAS A DISMINUIR 5 DE LOS INDICADORES DE POBREZA DEL CONEVAL: REZAGO EDUCATIVO, ACCESOS A SERVICIOS DE SALUD, CALIDAD Y ESPACIOS DE VIVIENDA, SERVICIOS BASICOS EN LA VIVIENDA Y ACCESO A LA ALIMENTACION.
Beneficiarios del Proyecto:	PERSONAS QUE HABITEN EN AGEB'S DE ATENCION PRIORITARIA QUE PRESENTEN GRADOS DE MAYOR A ALTO GRADO DE REZAGO SOCIAL
Alineación al PMD, Eje:	EJE 1 RIOVERDE SEGURO Y EN PAZ EJE 2 RIOVERDE CON BIENESTAR SOCIAL, HUMANO Y CON VALORES EJE 4. RIOVERDE PROSPERO Y SUSTENTABLE
Objetivo Estratégico:	1.2. PREVENCIÓN DEL DELITO 2.3. SALUD PREVENTIVA 2.4. ARTE Y CULTURA 2.5. JUVENTUD Y DEPORTE 4.1. ENTORNO ECONÓMICO DINÁMICO E INNOVADOR. 4.4. PROTECCIÓN DEL MEDIO AMBIENTE, FLORA Y FAUNA 4.7 INFRAESTRUCTURA SOSTENIBLE
Objetivo General:	1.2. FORTALECER LAS POLÍTICAS DE PREVENCIÓN SOCIAL DE LA VIOLENCIA Y LA DELINCUENCIA CON PARTICIPACIÓN CIUDADANA A FIN DE INCREMENTAR LOS NIVELES DE SEGURIDAD EN EL MUNICIPIO. 2.3.A FORTALECER HÁBITOS Y ESTILOS DE VIDA SALUDABLE EN LA CIUDADANÍA, CON ESPECIAL ÉNFASIS EN AQUELLA QUE ES VULNERABLE, MEDIANTE PROGRAMAS QUE FORTALEZCAN LA SALUD PROPIA Y LA DEL ENTORNO. 2.4.A PROPICIAR ESPACIOS Y AMBIENTES FAVORABLES PARA LA FORMACIÓN DE ACTIVIDADES ARTÍSTICAS Y CULTURALES QUE PERMITAN REGENERAR EL TEJIDO SOCIAL EN EL MUNICIPIO. 2.5.B ACONDICIONAR LOS ESPACIOS, ASÍ COMO DIFUNDIR LAS POLÍTICAS Y LINEAMIENTOS PARA LAS PRÁCTICAS DEPORTIVAS QUE PERMITAN EL DESARROLLO DE LOS FUNDAMENTOS TÉCNICOS, TÁCTICOS Y PSICOLÓGICOS PARA CADA DEPORTE, ASÍ COMO INVOLUCRAR A LA POBLACIÓN EN LA PRÁCTICA DE LA ACTIVIDAD FÍSICA PARA LOGRAR LA DETECCIÓN DE TALENTOS DEPORTIVOS. 4.1. A. IMPULSAR EL DESARROLLO DE CAPACIDADES PRODUCTIVAS DE LAS PERSONAS Y EMPRESAS PARA ELEVAR SU COMPETITIVIDAD. 4.4.A. FOMENTAR POLÍTICAS DE PRESERVACIÓN DEL MEDIO AMBIENTE Y LA BIODIVERSIDAD, MEDIANTE ESTRICTOS CONTROLES DE LOS NUEVOS ASENTAMIENTOS Y A LAS ACTIVIDADES DESTRUCTIVAS Y CONTAMINANTES, ASÍ COMO DESARROLLAR ACCIONES EFECTIVAS PARA LA PRESERVACIÓN DE NUESTROS ECOSISTEMAS Y HÁBITATS DENTRO DEL MUNICIPIO. 4.7. A. DESARROLLAR PROYECTOS DE INFRAESTRUCTURA DE MANERA QUE GARANTICEN LA SOSTENIBILIDAD URBANA, ECONÓMICA Y FINANCIERA, SOCIAL, AMBIENTAL, INCLUIDA LA CLIMÁTICA DURANTE TODO EL CICLO DE VIDA DEL PROYECTO PARA GENERAR UNA CIUDAD ORDENADA, CONSIDERANDO EL CRECIMIENTO ACELERADO DE LA POBLACIÓN 4.7. D. BUSCAR SOLUCIONES DE VIVIENDA DIGNA PARA LA POBLACIÓN DE BAJOS INGRESOS

**Acción Estratégica:**

1.2. A.1. INCREMENTAR EL NÚMERO DE CÁMARAS DE VIDEO VIGILANCIA QUE PERMITAN INHIBIR LOS ACTOS DELICTIVOS.  
 1.2. A.2. IMPLEMENTAR NUEVAS TECNOLOGÍAS QUE PERMITAN FAVORECER LA EFICIENCIA DE LOS PROTOCOLOS DE ACTUACIÓN DE LOS ELEMENTOS POLICIALES.  
 1.2. A.10. DOTAR DE EQUIPO TÁCTICO Y DE RESPUESTA INMEDIATA A TODOS LOS ELEMENTOS POLICIALES.  
 1.2. A.12. MEJORAR LAS CONDICIONES LABORALES PARA EL FORTALECIMIENTO DEL DESARROLLO POLICIAL.  
 1.2. A.13. MEJORAR Y ADQUIRIR UNIDADES MÓVILES EQUIPADAS PARA EL MEJOR DESEMPEÑO DE LA POLICÍA MUNICIPAL.  
 1.2. A.14. IMPLEMENTAR EL PROGRAMA DE MEJORAMIENTO URBANO DEL ESPACIO PÚBLICO, APLICANDO LA METODOLOGÍA INTERNACIONAL DE LA CPTED MÉXICO QUE CONSISTE EN EL USO DEL DISEÑO AMBIENTAL PARA BENEFICIAR EL USO DE LOS ESPACIOS PÚBLICOS EN LA CREACIÓN DE ESPACIOS SEGUROS, CPTED (PREVENCIÓN DE LA DELINCUENCIA MEDIANTE EL DISEÑO AMBIENTAL Y LA PARTICIPACIÓN CIUDADANA). BUSCA REDUCIR LAS POSIBILIDADES DE COMETER DELITOS DE OPORTUNIDAD Y REDUCIR EL TEMOR DE LAS PERSONAS. SU MISIÓN ES QUE LAS CIUDADES Y SUS ESPACIOS SEAN SEGUROS MEDIANTE EL DISEÑO Y CONSTRUCCIÓN, PROMOVENDO LA CULTURA DE LA PAZ. DE ESTA MANERA PODER LOGRAR UNA MEJOR CONVIVENCIA DE PAZ Y ARMONÍA EN LOS ESPACIOS PÚBLICOS. PREVIENIENDO EL DELITO. LA PREVENCIÓN DEL DELITO MEDIANTE EL DISEÑO AMBIENTAL SE ENFOCA EN LA ANTICIPACIÓN DE LOS PROCESOS DE PENSAMIENTO DEL DELINCUENTE.  
 2.3. A.1. AMPLIAR LAS CÉDULAS DE FOCALIZACIÓN DE LOS PROGRAMAS ALIMENTARIOS PARA REDUCIR LAS FORMAS DE MALA NUTRICIÓN.  
 2.4. A.10. GESTIONAR ANTE LOS TRES ÓRDENES DE GOBIERNO LA REHABILITACIÓN, REMODELACIÓN Y CONSTRUCCIÓN DE ESPACIOS NUEVOS Y EXISTENTES PARA LA PROMOCIÓN DE LA CULTURA, HISTORIA Y EL ARTE EN TODO EL MUNICIPIO.  
 2.5.3.7. GESTIONAR PROYECTOS PARA LA CONSERVACIÓN, REHABILITACIÓN Y MEJORA PERMANENTE DE LA INFRAESTRUCTURA DEPORTIVA MUNICIPAL.  
 4.1. A.1. IMPULSAR EL DESARROLLO DE CAPACIDADES PRODUCTIVAS DE LAS PERSONAS Y EMPRESAS PARA ELEVAR SU COMPETITIVIDAD.  
 4.4. A.1. REDUCIR COSTOS E IMPACTO AMBIENTAL MEDIANTE EL USO DE TECNOLOGÍA LED DE CALIDAD Y DURABILIDAD EN TODO EL ALUMBRADO PÚBLICO.  
 4.7. A.7. MEJORAR LAS CONDICIONES DE INFRAESTRUCTURA Y EQUIPAMIENTO DE LA CIUDAD, A FIN DE QUE SEA INCLUSIVA Y SOSTENIBLE. PROPORCIONANDO ACCESO UNIVERSAL Y ESPECIAL ATENCIÓN A LAS NECESIDADES DE LAS PERSONAS EN SITUACIÓN DE VULNERABILIDAD.  
 4.7. A.9. HACER MÁS EFICIENTE LOS PROGRAMAS DE BACHEO Y PAVIMENTACIÓN EN CALLES Y AVENIDAS DEL MUNICIPIO.  
 4.7. D.1. REALIZAR ACCIONES DE AMPLIACIÓN (CUARTOS ADICIONALES) Y MEJORA DE VIVIENDA.  
 4.7. D.3. IMPLEMENTACIÓN DE PROGRAMAS DE VIVIENDA SOCIAL MUNICIPAL CON LA GESTIÓN DE LOS TRES ÓRDENES DE GOBIERNO.

**Datos de Identificación del Indicador**

<b>Nombre del Componente:</b>	ACCIONES IMPLEMENTADAS PARA DISMINUIR LA POBREZA Y EL REZAGO SOCIAL		
<b>Nombre del Indicador:</b>	PORCENTAJE DE ACCIONES IMPLEMENTADAS QUE CONTRIBUYEN A LA DISMINUCIÓN DE LA POBREZA EN LA POBLACIÓN		
<b>Tipo de Indicador:</b>	Estratégico	Gestión	X
<b>Dimensión a Medir:</b>	Eficacia	Eficiencia	X
	Calidad	Economía	

**Datos del Indicador**

<b>Fórmula:</b>	(CANTIDAD DE ACCIONES IMPLEMENTADAS DESTINADAS AL COMBATE A LA POBREZA EN EL PERIODO REPORTADO / CANTIDAD DE ACCIONES PARA EL COMBATE A LA POBREZA PROGRAMADAS) * 100		
<b>Variables:</b>	OBRAS Y/O ACCIONES REALIZADAS OBRAS Y/O ACCIONES PROGRAMADAS		
<b>Unidad de medida (variables):</b>	OBRA Y/O ACCION		
<b>Medios de verificación:</b>	EXPEDIENTES TÉCNICOS		
<b>Unidad de medida del resultado:</b>	PORCENTAJE		
<b>Frecuencia de medición:</b>	TRIMESTRAL	<b>Período de cumplimiento:</b>	DICIEMBRE
<b>Semaforización:</b>	Verde:	>66.66	<b>Línea base:</b> 2022
	Amarillo:	<66.66	
	Rojos:	<33.33	



Revisó  
**C.P. ALEJANDRA DEL CARMEN TORRES**  
**RESENDIZ**  
 UNIDAD DE CONTROL Y EVALUACION DEL

Autorizó  
**C. ANTERO UGALDE MOTTA**  
 COORDINADOR DE GABINETE

## Ficha de Indicador

Datos del Proyecto	
Secretaría o Instituto a cargo:	H. AYUNTAMIENTO DE RIOVERDE, S.L.P.
Unidad responsable de la elaboración:	COORDINACIÓN DE DESARROLLO SOCIAL
Proyecto:	NUEVO MODELO DE DESARROLLO SOCIAL QUE CONTRIBUYA A ABATIR LA POBREZA Y EL REZAGO SOCIAL EN EL MUNICIPIO DE RIOVERDE, S.L.P.
Definición del Proyecto:	SE IMPLEMENTARAN A TRAVES DE OBRAS Y ACCIONES ENCAMINADAS A DISMINUIR 5 DE LOS INDICADORES DE POBREZA DEL CONEVAL: REZAGO EDUCATIVO, ACCESOS A SERVICIOS DE SALUD, CALIDAD Y ESPACIOS DE VIVIENDA, SERVICIOS BASICOS EN LA VIVIENDA Y ACCESO A LA ALIMENTACION.
Beneficiarios del Proyecto:	PERSONAS QUE HABITEN EN AGEBS DE ATENCION PRIORITARIA QUE PRESENTEN GRADOS DE MAYOR A ALTO GRADO DE REZAGO SOCIAL
Alineación al PMD, Eje:	EJE 1 RIOVERDE SEGURO Y EN PAZ EJE 2 RIOVERDE CON BIENESTAR SOCIAL, HUMANO Y CON VALORES EJE 4. RIOVERDE PROSPERO Y SUSTENTABLE
Objetivo Estratégico:	1.2. PREVENCIÓN DEL DELITO 2.3. SALUD PREVENTIVA 2.4. ARTE Y CULTURA 2.5. JUVENTUD Y DEPORTE 4.1. ENTORNO ECONÓMICO DINÁMICO E INNOVADOR. 4.4. PROTECCIÓN DEL MEDIO AMBIENTE, FLORA Y FAUNA 4.7 INFRAESTRUCTURA SOSTENIBLE
Objetivo General:	1.2. FORTALECER LAS POLÍTICAS DE PREVENCIÓN SOCIAL DE LA VIOLENCIA Y LA DELINCUENCIA CON PARTICIPACIÓN CIUDADANA A FIN DE INCREMENTAR LOS NIVELES DE SEGURIDAD EN EL MUNICIPIO. 2.3.A FORTALECER HÁBITOS Y ESTILOS DE VIDA SALUDABLE EN LA CIUDADANÍA, CON ESPECIAL ÉNFASIS EN AQUELLA QUE ES VULNERABLE, MEDIANTE PROGRAMAS QUE FORTALEZCAN LA SALUD PROPIA Y LA DEL ENTORNO. 2.4.A PROPICIAR ESPACIOS Y AMBIENTES FAVORABLES PARA LA FORMACIÓN DE ACTIVIDADES ARTÍSTICAS Y CULTURALES QUE PERMITAN REGENERAR EL TEJIDO SOCIAL EN EL MUNICIPIO. 2.5.B ACONDICIONAR LOS ESPACIOS, ASÍ COMO DIFUNDIR LAS POLÍTICAS Y LINEAMIENTOS PARA LAS PRÁCTICAS DEPORTIVAS QUE PERMITAN EL DESARROLLO DE LOS FUNDAMENTOS TÉCNICOS, TÁCTICOS Y PSICOLÓGICOS PARA CADA DEPORTE, ASÍ COMO INVOLUCRAR A LA POBLACIÓN EN LA PRÁCTICA DE LA ACTIVIDAD FÍSICA PARA LOGRAR LA DETECCIÓN DE TALENTOS DEPORTIVOS. 4.1. A. IMPULSAR EL DESARROLLO DE CAPACIDADES PRODUCTIVAS DE LAS PERSONAS Y EMPRESAS PARA ELEVAR SU COMPETITIVIDAD. 4.4.A. FOMENTAR POLÍTICAS DE PRESERVACIÓN DEL MEDIO AMBIENTE Y LA BIODIVERSIDAD, MEDIANTE ESTRICTOS CONTROLES DE LOS NUEVOS ASENTAMIENTOS Y A LAS ACTIVIDADES DESTRUCTIVAS Y CONTAMINANTES, ASÍ COMO DESARROLLAR ACCIONES EFECTIVAS PARA LA PRESERVACIÓN DE NUESTROS ECOSISTEMAS Y HÁBITATS DENTRO DEL MUNICIPIO. 4.7. A. DESARROLLAR PROYECTOS DE INFRAESTRUCTURA DE MANERA QUE GARANTICEN LA SOSTENIBILIDAD URBANA, ECONÓMICA Y FINANCIERA, SOCIAL, AMBIENTAL, INCLUIDA LA CLIMÁTICA DURANTE TODO EL CICLO DE VIDA DEL PROYECTO PARA GENERAR UNA CIUDAD ORDENADA, CONSIDERANDO EL CRECIMIENTO ACCELERADO DE LA POBLACIÓN 4.7. D. BUSCAR SOLUCIONES DE VIVIENDA DIGNA PARA LA POBLACIÓN DE BAJOS INGRESOS

Acción Estratégica:	<p>1.2. A.1. INCREMENTAR EL NÚMERO DE CÁMARAS DE VIDEO VIGILANCIA QUE PERMITAN INHIBIR LOS ACTOS DELICTIVOS.</p> <p>1.2. A.2. IMPLEMENTAR NUEVAS TECNOLOGÍAS QUE PERMITAN FAVORECER LA EFICIENCIA DE LOS PROTOCOLOS DE ACTUACIÓN DE LOS ELEMENTOS POLICIALES.</p> <p>1.2. A.10. DOTAR DE EQUIPO TÁCTICO Y DE RESPUESTA INMEDIATA A TODOS LOS ELEMENTOS POLICIALES.</p> <p>1.2. A.12. MEJORAR LAS CONDICIONES LABORALES PARA EL FORTALECIMIENTO DEL DESARROLLO POLICIAL.</p> <p>1.2. A.13. MEJORAR Y ADQUIRIR UNIDADES MÓVILES EQUIPADAS PARA EL MEJOR DESEMPEÑO DE LA POLICÍA MUNICIPAL.</p> <p>1.2. A.14. IMPLEMENTAR EL PROGRAMA DE MEJORAMIENTO URBANO DEL ESPACIO PÚBLICO, APLICANDO LA METODOLOGÍA INTERNACIONAL DE LA OPTED MÉXICO QUE CONSISTE EN EL USO DEL DISEÑO AMBIENTAL PARA BENEFICIAR EL USO DE LOS ESPACIOS PÚBLICOS EN LA CREACIÓN DE ESPACIOS SEGUROS, OPTED (PREVENCIÓN DE LA DELINCUENCIA MEDIANTE EL DISEÑO AMBIENTAL Y LA PARTICIPACIÓN CIUDADANA) BUSCA REDUCIR LAS POSIBILIDADES DE COMETER DELITOS DE OPORTUNIDAD Y REDUCIR EL TEMOR DE LAS PERSONAS. SU MISIÓN ES QUE LAS CIUDADES Y SUS ESPACIOS SEAN SEGUROS MEDIANTE EL DISEÑO Y CONSTRUCCIÓN, PROMOVRIENDO LA CULTURA DE LA PAZ. DE ESTA MANERA PODER LOGRAR UNA MEJOR CONVIVENCIA DE PAZ Y ARMONÍA EN LOS ESPACIOS PÚBLICOS, PREVIENIENDO EL DELITO, LA PREVENCIÓN DEL DELITO MEDIANTE EL DISEÑO AMBIENTAL SE ENFOCA EN LA ANTICIPACIÓN DE LOS PROCESOS DE PENSAMIENTO DEL DELINCUENTE.</p> <p>2.3. A.1. AMPLIAR LAS CEDULAS DE FOCALIZACIÓN DE LOS PROGRAMAS ALIMENTARIOS PARA REDUCIR LAS FORMAS DE MALA NUTRICIÓN.</p> <p>2.4. A.10. GESTIONAR ANTE LOS TRES ÓRDENES DE GOBIERNO LA REHABILITACIÓN, REMODELACIÓN Y CONSTRUCCIÓN DE ESPACIOS NUEVOS Y EXISTENTES PARA LA PROMOCIÓN DE LA CULTURA, HISTORIA Y EL ARTE EN TODO EL MUNICIPIO.</p> <p>2.5.8.7 GESTIONAR PROYECTOS PARA LA CONSERVACIÓN, REHABILITACIÓN Y MEJORA PERMANENTE DE LA INFRAESTRUCTURA DEPORTIVA MUNICIPAL.</p> <p>4.1. A.1. IMPULSAR EL DESARROLLO DE CAPACIDADES PRODUCTIVAS DE LAS PERSONAS Y EMPRESAS PARA ELEVAR SU COMPETITIVIDAD.</p> <p>4.4. A.1. REDUCIR COSTOS E IMPACTO AMBIENTAL MEDIANTE EL USO DE TECNOLOGÍA LED DE CALIDAD Y DURABILIDAD EN TODO EL ALUMBRADO PÚBLICO.</p> <p>4.7. A.7. MEJORAR LAS CONDICIONES DE INFRAESTRUCTURA Y EQUIPAMIENTO DE LA CIUDAD, A FIN DE QUE SEA INCLUSIVA Y SOSTENIBLE, PROPORCIONANDO ACCESO UNIVERSAL Y ESPECIAL ATENCIÓN A LAS NECESIDADES DE LAS PERSONAS EN SITUACIÓN DE VULNERABILIDAD.</p> <p>4.7. A.8. HACER MÁS EFICIENTE LOS PROGRAMAS DE BACHEO Y PAVIMENTACIÓN EN CALLES Y AVENIDAS DEL MUNICIPIO.</p> <p>4.7. D.1. REALIZAR ACCIONES DE AMPLIACIÓN (CUARTOS ADICIONALES) Y MEJORA DE VIVIENDA.</p> <p>4.7. D.3. IMPLEMENTACIÓN DE PROGRAMAS DE VIVIENDA SOCIAL MUNICIPAL CON LA GESTIÓN DE</p>
---------------------	--

Datos de Identificación del Indicador				
Nombre del Componente:	MEJORAS IMPLEMENTADAS EN OBRAS Y ACCIONES PARA LOGRAR UN ENTORNO SOCIAL FAVORABLE Y SEGURO			
Nombre del Indicador:	PORCENTAJE DE ACCIONES IMPLEMENTADAS PARA FAVORECER EL ENTORNO SOCIAL Y LA PERCEPCION DE SEGURIDAD			
Tipo de Indicador:	Estratégico		Gestión	X
Dimensión a Medir:	Eficacia		Eficiencia	X
	Calidad		Economía	

Datos del Indicador				
Fórmula:	(CANTIDAD DE ACCIONES IMPLEMENTADAS PARA FAVORECER EL ENTORNO SOCIAL EN EL PERIODO REPORTADO / CANTIDAD DE ACCIONES PARA FAVORECER EL ENTORNO SOCIAL PROGRAMADAS) * 100			
Variables:	OBRAS Y/O ACCIONES REALIZADAS OBRAS Y/O ACCIONES PROGRAMADAS			
Unidad de medida (variables):	OBRA Y/O ACCION			
Medios de verificación:	EXPEDIENTES TECNICOS			
Unidad de medida del resultado:	PORCENTAJE			
Frecuencia de medición:	TRIMESTRAL	Periodo de cumplimiento:	DIEMBRE	
SemafORIZACIÓN:	Verde:	>66.66	Línea base:	2022
	Amarillo:	<66.66		
	Rojo:	<33.33		


**DESARROLLO SOCIAL**  
 GOBIERNO MUNICIPAL  
 ING. HILARIO VÁSQUEZ MENDOZA 2021-2024  
 COORDINADOR DE DESARROLLO SOCIAL

Revisó

Autorizó

C.P. ALEJANDRA DEL CARMEN TORRES RESENDIZ  
 UNIDAD DE CONTROL Y EVALUACION DEL

C. ANTERO LIGALDE MOTTA  
 COORDINADOR DE GABINETE



Formato de Calendarización por Proyecto 2023

Secretaría o Instituto a cargo:	II. AYUNTAMIENTO DE RIVERDE, S.L.P.
Entidad responsable de la elaboración:	COORDINACIÓN DE DESARROLLO SOCIAL
Proyecto:	NUOVO MODELO DE DESARROLLO SOCIAL QUE CONTRIBUYA A ABATIR LA POBREZA Y EL REZAGO SOCIAL EN EL MUNICIPIO DE RIVERDE, S.L.P.
Definición del Proyecto:	SE IMPLEMENTARÁN A TRAVÉS DE OBRAS Y ACCIONES ENCAMINADAS A DISMINUIR A LOS INDICADORES DE POBREZA DEL CONEVAL: REZAGO EDUCATIVO, ACCESO A SERVICIOS DE SALUD, CALIDAD Y ESPACIOS DE VIVIENDA, SERVICIOS BÁSICOS EN LA VIVIENDA Y ACCESO A LA ALIMENTACIÓN
Beneficiarios del Proyecto:	PERSONAS QUE HABITEN EN ÁREAS DE ATENCIÓN PRIORITARIA QUE PRESENTEN GRADOS DE MAYOR A ALTO GRADO DE REZAGO SOCIAL
Presupuesto asignado por proyecto:	\$ 100,225,000.00

Calendarización de los Metas Anuales, Análisis Progresivo

Componentes (Obras / Servicios)	Nombre del indicador	Unidad de medida	Enero	Febrero	Marzo	Abril	Mayo	Junio	Julio	Agosto	Septiembre	Octubre	Noviembre	Diciembre	Acumulado
ACCIONES IMPLEMENTADAS PARA DISMINUIR LA POBREZA Y EL REZAGO SOCIAL	PORCENTAJE DE ACCIONES IMPLEMENTADAS QUE CONTRIBUYAN A LA DISMINUCIÓN DE LA POBREZA EN LA POBLACIÓN	UNIDAD CERO VEO ACCION	0%	0%	0%	0%	0%	0%	0%	0%	0%	0%	0%	0%	0%
MEDIDAS IMPLEMENTADAS EN OBRAS Y ACCIONES PARA COMBATIR UN ENTORNO SOCIAL FAVORABLE Y SEGURO	PORCENTAJE DE ACCIONES IMPLEMENTADAS PARA FAVORECER OBRAS VEO ACCION Y LA PERCEPCION DE SEGURIDAD	UNIDAD CERO VEO ACCION	0%	0%	0%	0%	0%	0%	0%	0%	0%	0%	0%	0%	0%

GOBIERNO MUNICIPAL DE RIVERDE  
2021-2024  
RIVERDE ES DE TODOS!

Revisó

L.C. ALEJANDRA DEL CARMEN TORRES RESENDIZ  
UNIDAD DE CONTROL Y EVALUACIÓN DEL GRUPO

Autorizó

L. ANTONIO LUGALDE ANCIETA  
COORDINADOR DE CÁRITAS



# RIOVERDE

ADMINISTRACIÓN  
2021-2024

*¡Es de Todos!*

RIOVERDE, S.L.P. A 13 DE ABRIL DEL 2023

**ASUNTO: ENTREGA MATRIZ DE INDICADORES  
1ER TRIMESTRE.**

**C.P. ALEJANDRA TORRES RESÉNDIZ,  
RESPONSABLE DE LA UNIDAD DE CONTROL Y  
EVALUACIÓN DEL DESEMPEÑO.  
PRESENTE. -**

Por medio de la presente me es grato enviarte un cordial saludo y a su vez me permito informarte que conforme al Memorándum girado de fecha el 31 de Marzo del presente; adjunto a la presente la información solicitada de la Matriz de Indicadores del Primer Trimestre del Departamento de Alumbrado Público en donde se exponen mediante la estructura que se indica en los formatos recibidos.

Sin otro asunto a tratar agradezco la atención prestada a la presente reiterándole como siempre mi aprecio y respeto.

**ATENTAMENTE**



**ALUMBRADO  
PÚBLICO**

ADMINISTRACIÓN 2021-2024  
RIOVERDE, S.L.P.

**ING. JAIME JUÁREZ FERRETIZ**

**JEFE DEL DEPARTAMENTO DE ALUMBRADO PÚBLICO**



**Matriz de Indicadores para Resultados 2023**  
**Diagnóstico del Problema**

**Datos del Proyecto**

Secretaría o Instituto a cargo:	Servicios Municipales
Unidad responsable de la elaboración:	Departamento de Alumbrado Público
Proyecto:	Proyecto de eficiencia energética y modernización del servicio de alumbrado público municipal

**INDICADORES DE REFERENCIA**

Indicador elaborado por alguna Organización que sirva como modelo para contextualizar el problema u objetivo.  
 Indicadores Consejo Nacional de Evaluación de la Política de Desarrollo Social (CONEVAL) a través del Sistema De Monitoreo De La Política Social  
 Indicadores del Consejo Nacional de Población CONAPO  
 INSTITUTO NACIONAL DE ESTADISTICA Y GEOGRAFIA INEGI INDICADORES

**POBLACION O AREA DE ENFOQUE POTENCIAL**

Se refiere a la población total que enfrenta el problema o necesidad que justifica las acciones de política pública. (Identificación numérica) va dirigido al total de la población 97,943 habitantes (48% hombres y 52% mujeres).

**POBLACION O AREA DE ENFOQUE OBJETIVO**

Se refiere a la población que un programa tiene capacidad para atender con respecto a la población potencial, y que cumple con los criterios de elegibilidad establecidos en su normatividad. (Identificación numérica) va enfocado a todo aquel habitante que carezca del servicio de la red de alumbrado público 97,943 habitantes (48% hombres y 52% mujeres).

**DEFINICIÓN DEL PROBLEMA**

Situación negativa + población afectada o potencial + características de la población afectada  
 Deficiente Servicio de alumbrado público+ 97,943 habitantes+ POBLACIÓN FEMENINA: 50,900, POBLACIÓN MASCULINA: 47,043 (48% hombres y 52% mujeres).

**PROPUESTA DE INTERVENCIÓN**

Explica brevemente la forma por la cual se pretende solucionar el problema y costo aproximado  
 Contribuir a Proporcionar servicios de alumbrado público de calidad y asegurar su mejora continua en beneficio de la población del municipio mediante el otorgamiento de servicios oportunos y eficaces mediante el uso de tecnología de punta, lo cual para lograrlo se está presupuestando la cantidad de: \$ 9,000,000.00

**IDENTIFICACIÓN DE RIESGOS ASOCIADOS A LA EJECUCIÓN DEL PROYECTO**

La administración municipal cuente con la suficiencia presupuestaria y que se reciba en tiempo y forma los fondos y subsidios federales y estatales para que esto a su vez que permita realizar la adquisición de los insumos necesarios para contar con una excelente red de alumbrado público

\*ÁREAS DE ENFOQUE: Se hace referencia a un área geográfica por no poder definir como poblaciones.

Elaboró

Revisó

Autorizó

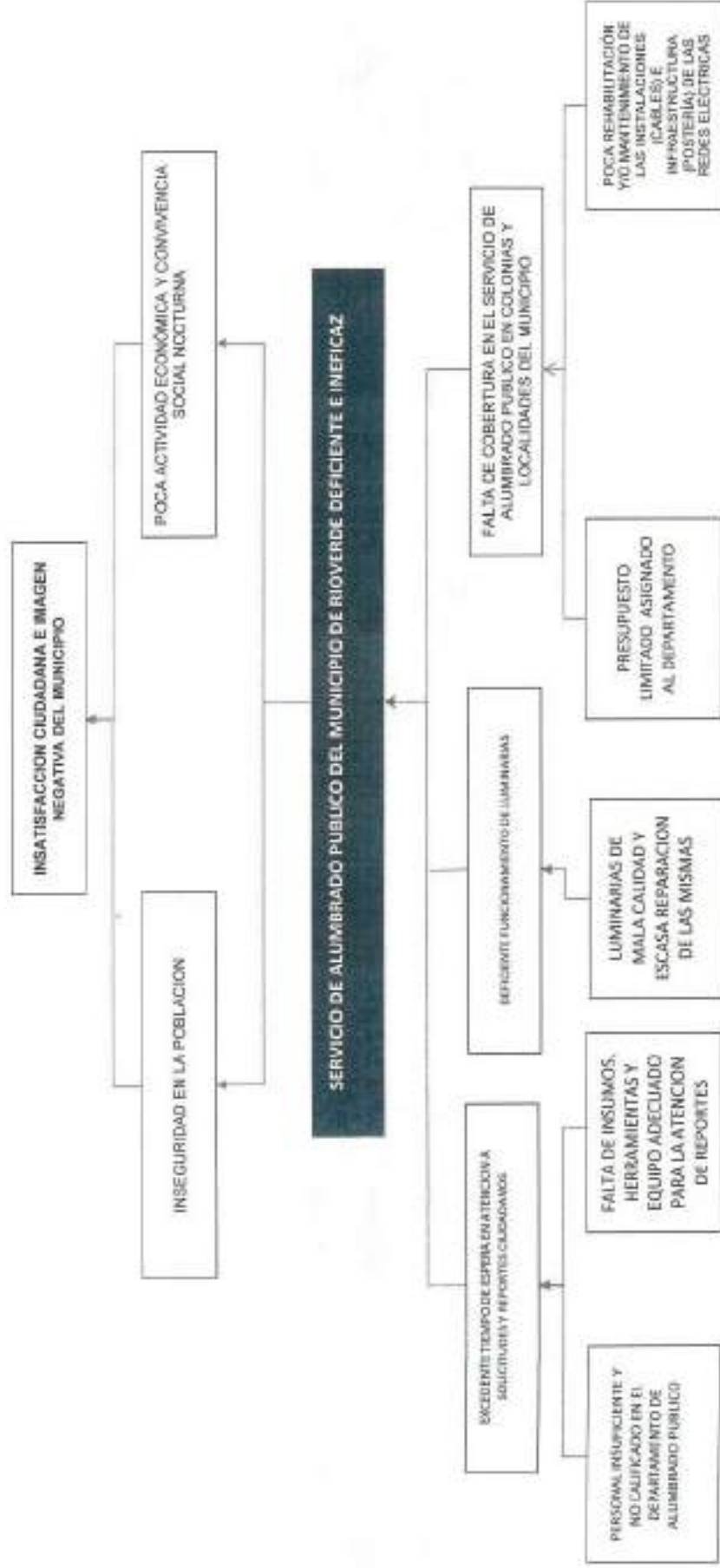
ING. JAIME JUÁREZ FERRETIZ  
 JEFE DEL DEPTO DE ALUMBRADO PÚBLICO

C.P. ALEJANDRA TORRES RESENDIZ

C. ANTERO UGALDE MOTA

## Arbol de Problemas

Secretaría o Instituto a cargo:	0	Servicios Municipales
Unidad responsable de la	0	Departamento de Alumbrado Público
Proyecto:	0	Proyecto de eficiencia energética y modernización del servicio de alumbrado público municipal



Autorizó

Revisó

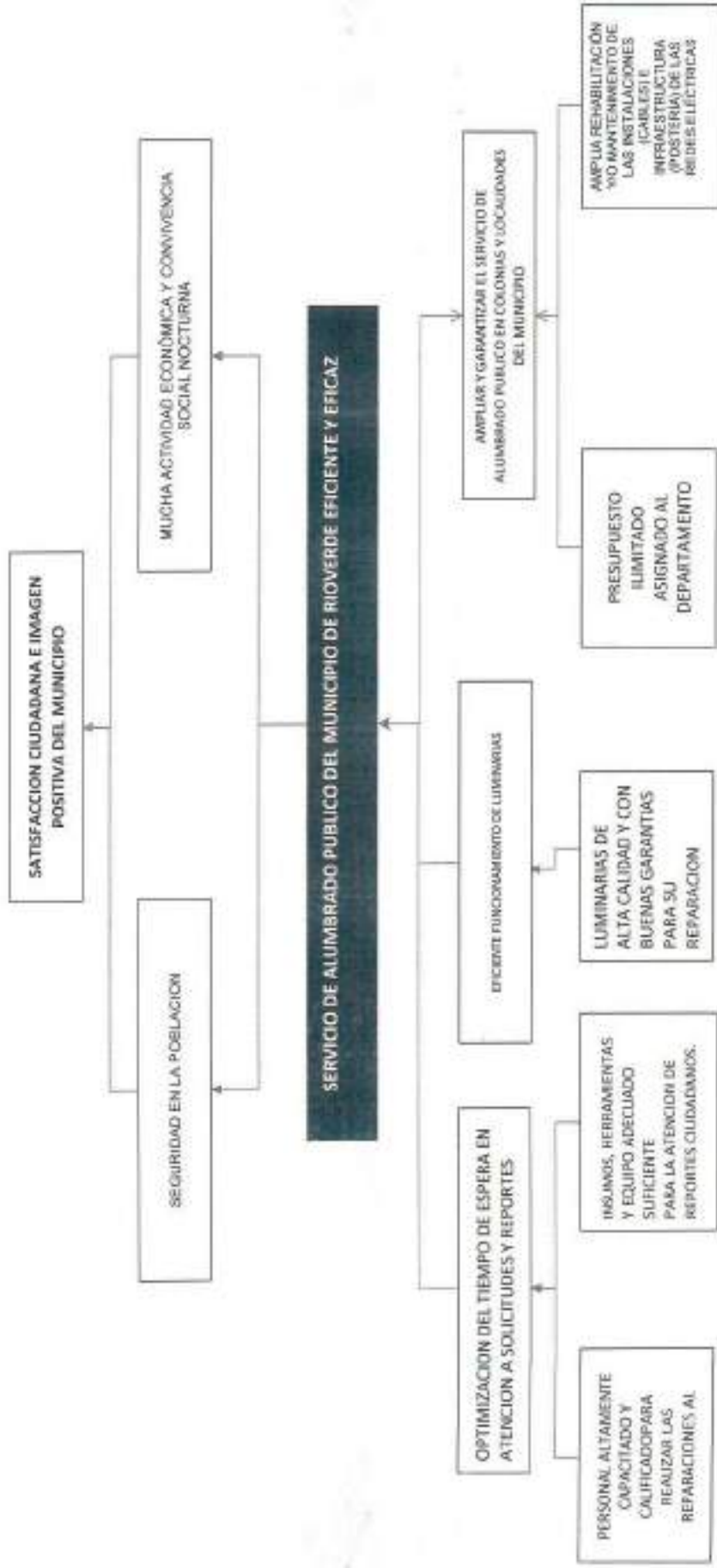
C. ANTERO UGALDE MOTA

C.P. ALEJANDRA TORRES RESENDIZ

ING. JAIME PÉREZ PERRETTIZ  
JEFE DEL DEPTO DE ALUMBRADO PÚBLICO

### Arbol de Objetivos

Secretaría o Instituto a cargo:	0	Servicios Municipales
Unidad responsable de la	0	Departamento de Alumbrado Público
Proyecto:	0	Proyecto de eficiencia energética y modernización del servicio de alumbrado público municipal



El (uno)

Revisó

ING. JAVIER MAREZ SOBRETZ  
JEFE DEL DEPTO DE ALUMBRADO PÚBLICO

C.P. ALEJANDRA TORRES RESENDIZ

C. ANTERO UGALDE MOTA

**Estructura Analítica del Programa Presupuestario**

Secretaría o Instituto a cargo:	0	Servicios Municipales
Unidad responsable de la elaboración:	0	Departamento de Alumbrado Público
Proyecto:	0	Proyecto de eficiencia energética y modernización del servicio de alumbrado público municipal

<b>Problemática (Proviene del árbol del problema)</b>	<b>Solución (Proviene del árbol del objetivo)</b>
<b>Efectos</b>	<b>Fines</b>
INSATISFACCION CIUDADANA E IMAGEN NEGATIVA DEL MUNICIPIO	SATISFACCION CIUDADANA E IMAGEN POSITIVA DEL MUNICIPIO
<b>Problema</b>	<b>Objetivo</b>
<b>Población objetivo</b>	<b>Población objetivo</b>
TODO AQUEL HABITANTE DEL MUNICIPIO QUE EN SU CALLE, PRIVADA, AVENIDA O CAMINO RURAL NO CUENTE CON SERVICIO DE ALUMBRADO PUBLICO.	QUE TODO AQUEL HABITANTE DEL MUNICIPIO QUE EN SU CALLE, PRIVADA, AVENIDA O CAMINO RURAL CUENTE CON SERVICIO DE ALUMBRADO PUBLICO.
<b>Descripción del problema</b>	<b>Descripción del resultado esperado</b>
SERVICIO DE ALUMBRADO PUBLICO DEL MUNICIPIO DE RIOVERDE DEFICIENTE E INEFICAZ	SERVICIO DE ALUMBRADO PUBLICO DEL MUNICIPIO DE RIOVERDE EFICIENTE Y EFICAZ
<b>Magnitud (Línea base)</b>	<b>Magnitud (Resultado esperado)</b>
0%	100%
<b>Causas</b>	<b>Medios</b>
EXCEDENTE TIEMPO DE ESPERA EN ATENCION A SOLICITUDES Y REPORTES CIUDADANOS	C.1. MEJORA DE LA ATENCION DE REPORTES CIUDADANOS.
PERSONAL INSUFICIENTE Y NO CALIFICADO EN EL DEPARTAMENTO DE ALUMBRADO PUBLICO	A.1.SOLICITAR LA CONTRATACION DE PERSONAL ALTAMENTE CAPACITADO Y CALIFICADO PARA REALIZAR LAS REPARACIONES AL ALUMBRADO PUBLICO
FALTA DE INSUMOS, HERRAMIENTAS Y EQUIPO ADECUADO PARA LA ATENCION DE REPORTES CIUDADANOS.	A.2.GESTIONAR LA ADQUISICION DE MATERIAL Y HERRAMIENTAS PARA ATENDER LA SOLICITUDES Y REPORTES CIUDADANOS DE FALLAS EN LA RED DE ALUMBRADO PÚBLICO.
DEFICIENTE FUNCIONAMIENTO DE LUMINARIAS	C.2.AMPLIACION DE LA RED DE ALUMBRADO PÚBLICO
LUMINARIAS DE MALA CALIDAD Y ESCASA REPARACION DE LAS MISMAS	A.1. ADQUISICION DE NUEVAS LUMINARIAS
LUMINARIAS DE MALA CALIDAD Y ESCASA REPARACION DE LAS MISMAS	A.2. SUSTITUCION DE LAMPARAS DE VAPOR DE SODIO A LAMPARAS LEDS DE BAJO CONSUMO
FALTA DE COBERTURA EN EL SERVICIO DE ALUMBRADO PUBLICO EN COLONIAS Y LOCALIDADES DEL MUNICIPIO	C.3.MANTENIMIENTO A LA RED DE ALUMBRADO PUBLICO EN COLONIAS Y LOCALIDADES DEL MUNICIPIO

Causas	Medios
PRESUPUESTO LIMITADO ASIGNADO AL DEPARTAMENTO	A.1.GESTIONAR SUFICIENTE PRESUPUESTO PARA EL DEPARTAMENTO DE ALUMBRADO PUBLICO
POCA REHABILITACIÓN Y/O MANTENIMIENTO DE LAS INSTALACIONES (CABLES) E INFRAESTRUCTURA (POSTERÍA) DE LAS REDES ELÉCTRICAS	A.2.MANTENIMIENTO DE POSTES DE ALUMBRADO PÚBLICO Y REPARACIÓN DE LUMINARIAS CON DESPERFECTOS EN LA ZONA CENTRO Y COMUNIDADES DEL MUNICIPIO.

Elaboró

Revisó







Autorizó

  
 \_\_\_\_\_  
 ING. JAIME SUAREZ FERRER  
 JEFE DEL DEPTO DE ALUMBRADO PÚBLICO

\_\_\_\_\_  
 C.P. ALEJANDRA TORRES RESENDIZ

\_\_\_\_\_  
 C. ANTERO UGALDE MOTA

**Matriz de Indicadores para Resultados 2023**

		Datos del Proyecto	
Secretaría o Instituto a cargo:	0	Servicios Municipales	
Unidad responsable de la elaboración:	0	Departamento de Alumbrado Público	
Nombre del Proyecto:	0	Proyecto de eficiencia energética y modernización del servicio de alumbrado público municipal	
Definición del Proyecto:		Oligar el servicio de iluminación de las vías públicas, parques públicos, y demás espacios de libre circulación que proporcione la visibilidad adecuada para el normal desarrollo de las actividades, así como también el de reparar y dar mantenimiento al sistema de la red de alumbrado público, lo que permite aumentar la seguridad y fluidez de la circulación en los viales, evitando a reducir el número de accidentes durante la noche y poder así mantener las condiciones de seguridad de la ciudadanía en el municipio y con ello las diversas disposiciones de Derechos Humanos en materia de libertad y seguridad.	
Beneficiarios del Proyecto:		97.943 habitantes	
Alineación al PMD, Eje:		4. RIOVERDE PROSPERO Y SUSTENTABLE	
Objetivo Estratégico:		4.5 Servicios de calidad.	
Objetivo General:		Ofertar servicios municipales económicos, eficientes y equitativos mediante la adecuada planeación, organización y seguimiento a la prestación oportuna y con responsabilidad, manteniendo una evolución paulatina de la administración pública hacia la mejora continua, con el objetivo de optimizar las condiciones en que se entregan los servicios a los ciudadanos.	
Acción Estratégica:		4.8. A.1. Fomentar la estética escénica optimizando los servicios de mantenimiento en los espacios públicos que definen en una identidad cultural urbana y se fortalece la participación social. 4.8. A.2. Incrementar el servicio de alumbrado público en las calles del municipio, agilizándose las inspecciones e instalaciones requeridas, así como la optimización de los recursos humanos y materiales del municipio. 4.8. A.3. Establecer un fongamiento de Alumbrado Público dirigido a nuevos desarrollos habitacionales.	
Objetivo de los ODS:			
Mesa del Objetivo:			
Objetivo de los ODS:			
Mesa del Objetivo:			
Módulo de la GDM:			
Indicador:			
Alineación transversal:	Perspectiva de género	SIPYUMA:	Número de componentes y/o actividad
	Elaboró	Revisó	Autorizó

ING. JAIME LUIS REYES FERRAZ  
JEFE DEL DEPTO DE ALUMBRADO PÚBLICO

C.P. ALEJANDRA TORRES RESENDIZ

C. ANTERO UGALDE MOTA

MIR																				
Datos de identificación del Programa Presupuestario																				
Entidad Fiscalizada	Código	Programa Presupuestario	Unidad(es) Responsable(s)	Monto del Programa en el Ejercicio Fiscal																
Municipio de Roverde, S.L.P.	A14001	Mantener el servicio de alumbrado público a través del votantes y equipamiento	Alumbrado Público	\$2,825,658.00																
Alineación																				
<table border="1"> <thead> <tr> <th colspan="2">Plan Estatal de Desarrollo</th> </tr> </thead> <tbody> <tr> <td>Eje</td> <td>Eje 1 Bienestar Para San Luis</td> </tr> <tr> <td>Estrategia</td> <td>1.4 Inclusión social e igualdad de género</td> </tr> <tr> <td>Objetivo</td> <td>4. Contribuir a disminuir el índice de homicidios en el</td> </tr> </tbody> </table>		Plan Estatal de Desarrollo		Eje	Eje 1 Bienestar Para San Luis	Estrategia	1.4 Inclusión social e igualdad de género	Objetivo	4. Contribuir a disminuir el índice de homicidios en el	<table border="1"> <thead> <tr> <th colspan="2">Plan Municipal de Desarrollo</th> </tr> </thead> <tbody> <tr> <td>Eje</td> <td>4 Roverde sustentable y con servicios de calidad</td> </tr> <tr> <td>Nivel 1</td> <td>4.1 Fortalecer los servicios públicos</td> </tr> <tr> <td>Nivel 2</td> <td>4.1.1 Eficientar los servicios públicos</td> </tr> </tbody> </table>			Plan Municipal de Desarrollo		Eje	4 Roverde sustentable y con servicios de calidad	Nivel 1	4.1 Fortalecer los servicios públicos	Nivel 2	4.1.1 Eficientar los servicios públicos
Plan Estatal de Desarrollo																				
Eje	Eje 1 Bienestar Para San Luis																			
Estrategia	1.4 Inclusión social e igualdad de género																			
Objetivo	4. Contribuir a disminuir el índice de homicidios en el																			
Plan Municipal de Desarrollo																				
Eje	4 Roverde sustentable y con servicios de calidad																			
Nivel 1	4.1 Fortalecer los servicios públicos																			
Nivel 2	4.1.1 Eficientar los servicios públicos																			
Matriz de Indicadores para Resultados																				
EJ1																				
Resumen Narrativo	Indicador	Método de Verificación	Supuesto																	
BRINDAR SERVICIOS DE ALUMBRADO PUBLICO DE CALIDAD Y ASEGURAR SU MEJORA CONTINUA EN BENEFICIO DE LA POBLACION DEL MUNICIPIO MEDIANTE EL OTORGAMIENTO DE SERVICIOS OPCIONALES Y EFICACES DE ALUMBRADO PUBLICO MUNICIPAL.	Porcentaje de satisfacción en el otorgamiento de servicios municipales de Alumbrado Público.	Encuestas/reportes	Que el servicio de alumbrado público esté a cargo de el área correspondiente.																	
Área Responsable: Alumbrado Público																				
Tipo de indicador	Dimensión	Método de cálculo (fórmula)	Línea base	Meta programada																
Estratégico	Calidad	Personas que mencionan estar satisfechos con los servicios municipales que otorga el ayuntamiento / personas entrevistadas*100	0%	100%																
PROPÓSITO																				
Resumen Narrativo	Indicador	Método de Verificación	Supuesto																	
MEJORAR EL SERVICIO DE ALUMBRADO AMPLIANDO LA COBERTURA GOBERNANDO UN SISTEMA DE AHORRO DE ENERGÍA SIN AFECTAR LA CALIDAD.	Porcentaje de luminarias funcionando	Reportes, base de datos	Las acciones de vandalismo disminuyen																	
Área Responsable: Alumbrado Público																				
Tipo de indicador	Dimensión	Método de cálculo (fórmula)	Línea base	Meta programada																
Estratégico	Eficiencia	(Luminarias funcionando / Luminarias existentes)* 100	0%	100%																
COMPONENTE 1																				
Resumen Narrativo	Indicador	Método de Verificación	Supuesto																	
MEJORA DE LA ATENCIÓN DE REPORTES CIUDADANOS	Porcentaje de atención de solicitudes y reportes	Reportes y base de datos	Los proveedores proporcionan el material necesario																	
Área Responsable: Alumbrado Público																				
Tipo de indicador	Dimensión	Método de cálculo (fórmula)	Línea base	Meta programada																
Operación	Eficiencia	(Debilidades y reportes (subsidios de tarifas en la red eléctrica atendidos / Solicitudes y reportes ciudadanos de tarifas en la red recibidos)*100	0%	100%																

ACTIVIDADES				
Resumen Narrativo		Unidad de medida	Meta programada	Medios de verificación
1	SOLICITAR LA CONTRATACION DE PERSONAL ALTAMENTE CAPACITADO Y CALIFICADO PARA REALIZAR LAS REPARACIONES AL ALUMBRADO PUBLICO	SOLICITUD	0	PLANTILLA DEL PERSONAL, PRESUPUESTO DE EGRESOS
2	GESTIONAR LA ADQUISICIÓN DE MATERIAL Y HERRAMIENTAS PARA ATENDER LA SOLICITUDES Y REPORTES CIUDADANOS DE FALLAS EN LA RED DE ALUMBRADO PÚBLICO.	SOLICITUD	0	SOLICITUD, REQUISICIONES DE COMPRA, FACTURAS
3				
4				
5				
COMPONENTE 2				
Resumen Narrativo		Indicador	Medios de Verificación	Supuesto
AMPLIACION DE LA RED DE ALUMBRADO PÚBLICO		Porcentaje de nuevas lámparas instaladas	Solicitudes, facturas	La comisión fiscal no hace cambio de postes y otros se quedan en su respectiva
Área Responsable		Alumbrado Público		
Tipo de Indicador	Dimensión	Método de cálculo (Fórmula)	Línea base	Meta programada
Gestión	Eficiencia	(Nuevas lámparas instaladas / Solicitudes de instalación de lámparas adicionales) *100	0%	100%
ACTIVIDADES				
Resumen Narrativo		Unidad de medida	Meta programada	Medios de verificación
1	ADQUISICION DE NUEVAS LUMINARIAS	UNIDADES/PIEZAS	0	SOLICITUDES, REQUISICIONES DE COMPRA, FACTURAS
2	SUSTITUCION DE LAMPARAS DE VAPOR DE SODIO A LAMPARAS LEDS DE BAJO CONSUMO	SOLICITUD	0	REPORTE DE ATENCIÓN A SOLICITUD
3				
4				
5				
COMPONENTE 3				
Resumen Narrativo		Indicador	Medios de Verificación	Supuesto
MANTENIMIENTO A LA RED DE ALUMBRADO PÚBLICO EN COLONIAS Y LOCALIDADES DEL MUNICIPIO		Porcentaje de mantenimientos efectuados a luminarias	Reportes de mantenimiento	La administración municipal cuenta con la suficiencia presupuestaria y que se recibe en tiempo y forma los fondos y subsidios federales y estatales.
Área Responsable		Alumbrado Público		
Tipo de Indicador	Dimensión	Método de cálculo (Fórmula)	Línea base	Meta programada
Gestión	Eficiencia	(Luminarias que recibe mantenimiento / Luminarias programadas para dar mantenimiento) * 100	0%	100%
ACTIVIDADES				
Resumen Narrativo		Unidad de medida	Meta programada	Medios de verificación
1	GESTIONAR SUFICIENTE PRESUPUESTO PARA EL DEPARTAMENTO DE ALUMBRADO PUBLICO	SOLICITUD	0	PRESUPUESTO DE EGRESOS
2	MANTENIMIENTO DE POSTES DE ALUMBRADO PÚBLICO Y REPARACIÓN DE LUMINARIAS CON DESPERFECTOS EN LA ZONA CENTRO Y COMUNIDADES DEL MUNICIPIO.	SOLICITUD	0	REPORTE DE ATENCIÓN A SOLICITUD
3				
4				
5				

ING. JAVIER ALBERTO FERRER  
JEFE DEL DEPTO DE ALUMBRADO

C.F. ALEXANDRA TORRES RESNOEZ

C. ANTERO UGALDE MOTA

FICHA TÉCNICA INDICADORES													
Datos de identificación del Programa Presupuestario													
Entidad Fiscalizada	Clave	Programa Presupuestario	Unidad(es) Responsable(s)	Monto del Programa en el Ejercicio Fiscal									
Municipio de Xicotelco, S.L.P.	A14001	Mantener el servicio de alumbrado público a través del sonido y equipamiento	Alumbrado Público	\$2,821,658.00									
<b>Plan Estatal de Desarrollo</b>			<b>Plan Municipal de Desarrollo</b>										
<table border="1" style="width:100%; border-collapse: collapse;"> <tr><td>Objetivo</td><td>4. Contribuir a disminuir el índice de homicidios en el</td></tr> </table>			Objetivo	4. Contribuir a disminuir el índice de homicidios en el	<table border="1" style="width:100%; border-collapse: collapse;"> <tr><td>Objetivo</td><td>4. Koverido sustentado y con servicios de calidad</td></tr> <tr><td>Nivel 1</td><td>Preservar los servicios públicos</td></tr> <tr><td>Nivel 2</td><td>Estimular los servicios públicos</td></tr> </table>			Objetivo	4. Koverido sustentado y con servicios de calidad	Nivel 1	Preservar los servicios públicos	Nivel 2	Estimular los servicios públicos
Objetivo	4. Contribuir a disminuir el índice de homicidios en el												
Objetivo	4. Koverido sustentado y con servicios de calidad												
Nivel 1	Preservar los servicios públicos												
Nivel 2	Estimular los servicios públicos												
<b>Requisitos Narrativos de la Matriz de Indicadores para Resultados</b>													
<b>INDICADOR: BRINDAR SERVICIOS DE ALUMBRADO PÚBLICO DE CALIDAD Y ASEGURAR SU MEJORA CONTINUA EN BENEFICIO DE LA POBLACIÓN DEL MUNICIPIO MEDIANTE EL OTORGAMIENTO DE SERVICIOS OPORTUNOS Y EFICACES DE ALUMBRADO PÚBLICO MUNICIPAL.</b>													
Datos de identificación del indicador													
Nombre del indicador: Porcentaje de satisfacción en el otorgamiento de servicios municipales de Alumbrado Público.													
Descripción del indicador	Tipo de indicador	Dimensión	Frecuencia de medición	Tipo de fórmula	Método de cálculo (fórmula)								
Conocer el nivel de satisfacción en el otorgamiento de servicios municipales de Alumbrado Público.	Estratégico	CALIDAD	Trimestral	Porcentaje	(Personas que perciben estar satisfechas con los servicios municipales que otorga el Ayuntamiento / personas entrevistadas)*100								
Área Responsable		Alumbrado Público											
Características del indicador													
Claridad	Referencia	Especificidad	Medir/observable	Alcanzable	Aporta Marginal								
Los indicadores deben ser tan claros e involucrar tanto a los usuarios como a los proveedores, es decir, entendibles.	Debe proveer información sobre la medida del objetivo que se quiere medir, así como estar definidos sobre lo importante, con sentido práctico.	Todos los indicadores deben tener metas e implicaciones para su construcción y medición, se deben elegir aquellos que estén disponibles a un costo razonable.	Los indicadores deben poder sujetarse a una comprobación independiente.	Debe haber suficiente base para medir. Un indicador no debería ser ni tan abstracto ni tan concreto que convierta al desempeño en una tarea compleja y ambigua.	En el caso de que exista más de un indicador para medir el desempeño en determinado nivel de objetivo, el indicador debe proveer información adicional en comparación con los otros indicadores.								
Mecanismos de Verificación		Encuestas/Reportes											
Supuesto		Que el servicio de alumbrado público esté a cargo de la área correspondiente.											
Determinación de la Meta													
Meta Programada	Fecha de cumplimiento	Comportamiento del indicador	Línea base	Valor	Año								
100%	mar-23	Ascendente		0%	2022								
PROGRAMADO													
Características de las variables													
Variable 1													
Variable:	Encuestas Programadas												
Unidad de medida:	Encuesta												
Tipo de variable:	Fija												
		Categorización											
		Mínimo	Máximo										
		5	5										
				Total	10								
Variable 2													
Variable:	Reportes Programados												
Unidad de medida:	Reportes												
Tipo de variable:	Fija												
		Categorización											
		Mínimo	Máximo										
		5	5										
				Total	10								
Meta del indicador:					100%								

  
 Ing. JAQUELINE FERRER  
 JEFE DEL DEPTO DE ALUMBRADO

Revisó  
 C.P. ALEJANDRA TORRES RIVERO

Autorizó  
 C. ANTONIO UGALDE MOTA

FICHA TÉCNICA INDICADORES					
Datos de identificación del Programa Presupuestario					
Entidad Fiscalizada	Código	Programa Presupuestario	Unidad(es) Responsable(s)	Monto del Programa en el Ejercicio Fiscal	
Municipio de Nowende, S.A.P.	A34001	Mantener el servicio de alumbrado público a través del tendido y equipamiento	Alumbrado Público	\$2,825,658.00	
Alineación					
Plan Estatal de Desarrollo			Plan Municipal de Desarrollo		
Eje	Eje 1 Bienestar Para San Luis		Eje	4 Nowende sustentable y con servicios de calidad	
Vertiente	1.4 Inclusión social e igualdad de género		Nivel 1	Eficientar los servicios públicos	
Objetivo	4. Contribuir a disminuir el índice de terminados en el		Nivel 2	Eficientar los servicios públicos	
Resumen Narrativo de la Matriz de Indicadores para Resultados					
PROPÓSITO	MEJORAR EL SERVICIO DE ALUMBRADO AMPLIANDO LA COBERTURA GENERANDO UN SISTEMA DE AHORRO DE ENERGÍA SIN AFECTAR LA CALIDAD.				
Datos de identificación del indicador					
Nombre del indicador:	Porcentaje de luminarias funcionando				
Descripción del indicador	Tipo de indicador	Dimensión	Frecuencia de medición	Tipo de fórmula	Método de cálculo (fórmula)
Optimizar la calidad del servicio de alumbrado de los y las habitantes del municipio	Estratégico	Eficiencia	Trimestral	Porcentaje	$(\text{Luminarias funcionando} / \text{Luminarias instaladas}) * 100$
Área Responsable	Alumbrado Público				
Características del indicador					
Claridad	Relevancia	Economía	Mediabilidad	Adecuado	Aporte Marginal
Los indicadores deben ser sencillos e interpretables como sea posible en datos agregados.	Debe proveer información sobre la esencia del objetivo que se quiere medir, relevancia definida sobre lo importante, con sentido práctico.	Todo los indicadores tener costos e implicaciones para su construcción y medición; se deben elegir aquellos que sean disponibles a un costo razonable.	Los indicadores deben poder sujetarse a una comprobación independiente.	Provee suficientes bases para medir. Un indicador no debería ser ni tan indirecto ni tan abstracto que estimar el desempeño se convierta en una tarea complicada y problemática.	En el caso de que exista más de un indicador para medir el desempeño en determinado nivel de objetivos, el indicador debe proveer información adicional en comparación con los otros indicadores.
Medios de Verificación	Reportes, base de datos				
Supuesto	Los actores de verificación colaboran				
Determinación de Metas					
Meta Programada	Fecha de cumplimiento	Comportamiento del indicador	Línea base	Valor	DN
100%	mar-23	Aumento		Año	2022
PROGRAMADO					
Características de las variables					
Variable 1					
Variable:	Acciones programadas				
Unidad de medida:	Acciones				
Tipo de variable:	Fija				
Calendarización					
	Inicio	Fin	Inicio	Fin	Meta
	1	5	1	5	5
					Total
Variable 2					
Variable:	Acciones programadas				
Unidad de medida:	Acciones				
Tipo de variable:	Fija				
Calendarización					
	Inicio	Fin	Inicio	Fin	Meta
	1	5	1	5	5
					Total
					Meta del indicador:
					100%

REALIZADO			
Caracterización de las variables			
Variable 1			
Variable:	Acciones programadas		
Unidad de medida:	Acciones		
Tipo de variable:	fija		
Calendarización			
Inicio	Fin	Meta	
5	5	5	
			Total
Variable 2			
Variable:	Acciones programadas		
Unidad de medida:	Acciones		
Tipo de variable:	fija		
Calendarización			
Inicio	Fin	Meta	
5	5	5	
			Total
			Meta del indicador
			100%
			CUMPLIMIENTO DEL INDICADOR
			100%

  
 Director  
 ING. JAVIER UGALDE MOTA  
 JEFE DEL DEPARTAMENTO DE ALUMNADO

Revisó  
 C.P. ALEXANDRA TORRES RIVERA

Autorizó  
 C. ANTONIO UGALDE MOTA

**FOHA TÉCNICA INDICADORES**

**Tabla de Ubicación del Programa Presupuestario**

Entidad Fiscalizadora	Ciclo	Programa Presupuestario	Unidad(es) Responsable(s)	Monto del Programa en el Ejercicio Fiscal
Municipio de Revuelto, S.P.	A2023	Mantenimiento de servicios de alumbrado público a través del sondeo y equipamiento	Almuerzo Público	\$1,815,500.00

**Ejemplos Narrativos de la Matriz de Indicadores para Resultados**

<b>CONTRIBUCIÓN:</b>	<b>MEJORA DE LA ATENCIÓN DE REQUERIDOS CIUDADANOS.</b>
----------------------	--

**Tabla de Descripción del Indicador**

Nombre del indicador:	Porcentaje de atención de solicitudes y reportes				
Descripción del indicador	Tipo de indicador	Orientación	Frecuencia de medición	Tipo de fórmula	Método de cálculo (fórmula)
Medir el porcentaje de acciones realizadas	Cuantitativa	Eficiencia	Trimestral	Porcentaje	(Solicitudes y reportes ciudadanos de fallas en la red eléctrica atendidas / solicitudes y reportes ciudadanos de fallas en la red eléctrica) * 100
Área Responsable	Almuerzo Público				

**Características del Indicador**

Carácter	Relevancia	Ubicación	Medicabilidad	Alcance	Agentes afectados
Los indicadores deben ser del 202301 a 202312, e incluirse como un período, en años, trimestres.	Debe proveer información sobre la calidad del servicio de atención ciudadana, desde el momento de la solicitud, con sentido positivo.	Este tipo de indicador busca medir el desempeño para la satisfacción y atención de los requerimientos que son reportados a la red eléctrica.	Los indicadores deben poder cuantificarse y ser comparables independientemente.	Para los indicadores deben ser medidos los resultados de forma directa o indirecta que permitan el desarrollo de acciones en una forma completa y prioritaria.	En el caso de que exista más de un indicador para medir el desempeño en determinado nivel de gestión, el indicador debe proveer información adicional en comparación con los otros indicadores.

Método de Verificación:	Reportes y bases de datos
Supuesto:	Los datos obtenidos se reporten en el sistema de información

**Desempeño del Indicador**

Mesa Programada	Fecha de cumplimiento	Comportamiento del indicador	Ciclo base	Valor	Obj.
2023	jun-23	Estabilidad		N/A	2023

**INDICADOR**

**Características de las variables**

**Variable 1**

Variable:	Actividad programada
Unidad de medida:	Actividades
Tipo de variable:	Flujo

**Calendarización**

Ciclo	Mes	Valor
2023	1	1
		Total

**Variable 2**

Variable:	Actividad programada
Unidad de medida:	Actividades
Tipo de variable:	Flujo

**Calendarización**

Ciclo	Mes	Valor
2023	1	1
		Total

Mesa del indicador: 2023

REALIZACIÓN							
Cuatrimestre de la variable							
Variable 1							
Variable:	Actividades programadas						
Unidad de medida:	Actividades						
Tipo de variable:	Fija						
Cronograma							
	Inicio	Fin				Mes	
	1	1				1	Total
Variable 2							
Variable:	Actividades programadas						
Unidad de medida:	Actividades						
Tipo de variable:	Fija						
Cronograma							
	Inicio	Fin				Mes	
	1	1				1	Total
						Porcentaje de ejecución:	100%
						Porcentaje de cumplimiento:	100%
Explicaciones y causas de las variaciones al cumplimiento de la programación. (Porcentaje de cumplimiento o por qué se agotó o no los recursos de la programación?)							
Mencionar solamente de los resultados del indicador.							
Actividades							
Descripción	Unidad de medida	Programado (Actividades)	Ejecución			Total	Porcentaje de Cumplimiento
			Inicio	Fin	Mes		
SOLICITA LA CONTRATACIÓN DE PERSONAL ALTAMENTE CAPACITADO Y CALIFICADO PARA REALIZAR LAS OPERACIONES AL ALAMBRO PULIDO.	SOLICITO	Programado	0	0	0	0	0%
		Ejecutado	0	0	0	0	
SOLICITA LA ADQUISICIÓN DE MATERIALES Y HERRAMIENTAS PARA APLICAR LOS SOLUCIONES Y REPORTES QUÍMICOS DE PAJAS EN EL ATE DE ALAMBRO PULIDO.	SOLICITO	Programado	0	1	1	1	100%
		Ejecutado	0	1	1	1	
3		Programado				0	0%
		Ejecutado				0	
4		Programado				0	0%
		Ejecutado				0	
5		Programado				0	0%
		Ejecutado				0	
Explicaciones y causas de las variaciones al cumplimiento de la programación. (Porcentaje de cumplimiento o por qué se agotó o no los recursos de la programación?)							
Mencionar solamente de los resultados del indicador.							

  
 INC. S. DE C. DE PARRAS  
 SRE DEL CENSO DE ALAMBRO PULIDO

Fecha: \_\_\_\_\_  
 C. ALEJANDRA TORRES RESENDIZ

ASESOR:  
 C. ANTONIO IGALBE MOTA

FICHA TÉCNICA INDICADORES

Datos de Identificación del Programa Presupuestario

Entidad Receptada	Código	Programa Presupuestario	Unidad(s) Responsable(s)	Monto del Programa en el Ejercicio Fiscal
Municipio de Bello, S.A.S.	438001	Mantener el servicio de alumbrado público a través del tendido y equipamiento	Mantenimiento Público	\$2.825.000.00

Resumen Narrativo de la Matriz de Indicadores para Resultados

COMPONENTE 2	AMPLIACIÓN DE LA RED DE ALUMBRADO PÚBLICO
--------------	---

Detalle de Identificación del Indicador

Nombre del Indicador	Porcentaje de cuentas temporales instaladas				
Descripción del indicador	Tipo de indicador	Dimensión	Frecuencia de medición	Tipo de fórmula	Método de cálculo (Muestra)
¿Cuántas cuentas temporales se han instalado nuevos?	Qualitativo	Ejercicio	Trimestral	Porcentaje	(Nuevas líneas instaladas / Saldo inicial de instalaciones de líneas adicionales) * 100
Área responsable	Mantenimiento Público				

Características del indicador

Oricidad	Relevancia	Especificidad	Medibilidad	Adaptación	Apertura temporal
Los resultados de los datos de medición y medición como los puntos de datos, estadísticas.	Debe proveer información sobre la manera del sistema que se está creando sobre este sistema sobre la instalación. Con el mismo proceso.	Todos los indicadores tienen calidad e información para la construcción y medición, se deben crear registros que estén disponibles a un solo nivel.	Los indicadores deben poder medirse y ser controlados estadísticamente.	El nivel de medición debe ser medible, los indicadores se deben medir y ser medibles que estén relacionados y controlados en un nivel de medición y controlados.	En caso de que exista más de un indicador por parte del presupuesto en determinado nivel de ejercicio, el indicador debe proveer información adicional en comparación con los otros indicadores.
Método de Verificación	Observación, fotos				
Supuesto	La entidad fiscal no hace cambios de poder y tiene un control y un control.				

Determinación de metas

Meta Programada	Fecha de cumplimiento	Calificación de los hechos	Unidad	Valor	Objetivo
100%	2025	Alcanzable	Unidad	100	100

PROGRAMACIÓN

Programación de los variables

Variable 1					
Variable:	Actividad programada				
Unidad de medida:	Actividad				
Tipo de variable:	Cualitativa				
Calendarización					
Inicio	Inicio			Fin	Fin
0	00			0	00
Variable 2					
Variable:	Actividad programada				
Unidad de medida:	Actividad				
Tipo de variable:	Cualitativa				
Calendarización					
Inicio	Inicio			Fin	Fin
0	00			0	00

REALIZADO							
Categorización de las variables							
Variable 1							
Variable	Actividades programadas						
Unidad de medida	Actividades						
Tipo de variable	Fija						
Categorización							
Plan	Inicio			Fin			
0	100			0			
Variable 2							
Variable	Actividades programadas						
Unidad de medida	Actividades						
Tipo de variable	Fija						
Categorización							
Plan	Inicio			Fin			
0	10			10			
							Porcentaje del indicador
							100%
Definición y alcance de las variables al momento de la programación.							
¿Por qué se le cambió o por qué se suprimió completamente la programación?							
Resumen de los resultados del indicador							
Actividades							
Descripción	Unidad de medida	Programado (Plan)	Categorización			Real	Porcentaje de Cumplimiento
			Plan	Inicio	Fin		
ADQUISICION DE NUEVOS EQUIPOS	UNIDADES/PIEZA	Programado	0	100	0	100	100%
		Realizado	0	100	0	100	
SUSTITUCION DE LAMPARAS DE VENTILACION A LAMPARAS DE BAJA CONSUMO	SUSTITUI	Programado	0	10	10	100	100%
		Realizado	0	10	10	100	
1		Programado				0	0%
		Realizado				0	
2		Programado				0	0%
		Realizado				0	
3		Programado				0	0%
		Realizado				0	

  
 ING. JUAN CARLOS TORRES  
 JEFE DEL DEPARTAMENTO DE MANTENIMIENTO PUBLICO

Fecha: \_\_\_\_\_  
 C.F. ALEXANDRA TORRES-RIVERA

Estado: \_\_\_\_\_  
 C. ENTERO USAR DE NOTA

FICHA TÉCNICA INDICADORES

Datos de Identificación del Programa Presupuestario

Entidad fiscalizada	Clave	Programa Presupuestario	Unidad(es) Responsable(s)	Movios del Programa en El Círculo Fiscal
Municipio de Fierro, S.L.P.	A34001	Mantener el servicio de alumbrado público a través del mantenimiento de las instalaciones y equipamiento	Alumbrado Público	\$3,825,208.00

Resumen Mensures de la Matriz de Indicadores para Resultados

COMPONENTE 1	MANTENIMIENTO A LA RED DE ALUMBRADO PUBLICO EN COLONIAS Y LOCALIDADES DEL MUNICIPIO
--------------	---

Datos de Identificación del Indicador

Nombre del indicador	Porcentaje de mantenimiento efectuado a las redes				
Descripción del indicador	Tipo de indicador	Dimensión	Horizonte de medida	Tipo de Métrica	Método de cálculo (fórmula)
Cantidad el número de mantenimientos realizados	Gestión	Eficiencia	Trimestral	Porcentaje	$\frac{\text{Número de acciones mantenimientos} / \text{Cantidad programada de mantenimiento}}{\times 100}$
Año Responsable	Alumbrado Público				

Características del Indicador

Claridad	Relevancia	Especificidad	Medicabilidad	Adecuación	Agente Marginal
Los resultados están en la unidad e incluyen como un punto en caso, acciones.	Este indicador tiene relación con el servicio del alumbrado que se quiere medir; además mide el estado actual de las instalaciones, así como el estado.	Todos los indicadores deben tener la especificación para su construcción y medición; se debe elegir aquellos que sean disponibles o en estado contable.	Los indicadores deben poder medirse a una escala razonable y adecuada.	Para el indicador se debe tener un método. Un indicador no debe ser ni muy amplio ni muy específico; se debe utilizar el método que permita obtener información adicional en comparación con los otros indicadores.	En el caso de que existiera de un indicador para medir el desempeño en determinado nivel de gobierno, el indicador debe proveer información adicional en comparación con los otros indicadores.

Método de Verificación	Revisión de documentación
Supuestos	La administración municipal cuenta con el personal presupuestario que se recibe en tiempo y forma las horas programadas de trabajo y salarios.

Detallamiento de Meta

Meta Programada	Fecha de cumplimiento	Comparativo del Indicador	Unidad base	Valor	Obj.
100%	31-12	Acordados		100	100%

PROGRAMADO

Características de la Variable

Variable	Actividades programadas
Unidad de medida	Actividades
Tipo de variable	Flujo

Cálculo de Meta

Meta	100	Meta	100
Meta	100	Total	100

Variable 2

Variable	Actividades programadas
Unidad de medida	Actividades
Tipo de variable	Flujo

Cálculo de Meta

Meta	100	Meta	100
Meta	100	Total	100

Meta del indicador: 100%

**INDICADOR**  
**Cumplimiento de las acciones**  
**Variable 1**

Variable: **Acciones programadas**  
 Unidad de medida: **Acciones**  
 Tipo de variable: **Flu**

**Calendarizaci3n**

Inicio	Fin	Meta
01	31	25
Total		25

**Variable 2**

Variable: **Acciones programadas**  
 Unidad de medida: **Acciones**  
 Tipo de variable: **Flu**

**Calendarizaci3n**

Inicio	Fin	Meta
01	31	25
Total		25

Resultado del indicador: **100%**

Cumplimiento de indicador: **100%**

Indicaciones o causas de las variaciones al cumplimiento de la programaci3n.  
 (Por qu3 se o no cumplieron por qu3 se super3 o no se cumplieron la programaci3n?)

Breve descripci3n de los resultados del indicador:

**Acciones**

Descripci3n	Unidad de medida	Calendarizaci3n			Total	Porcentaje de Cumplimiento
		Programado	Hecho	Meta		
ENTONCES SE DEBE REVISAR EL PRESUPUESTO PARA EL DESEMPEÑO DE LAS ACCIONES PUBLICAS.	ACCIONES	Programado	0	0	0	0%
		Realizado	0	0	0	
MANTENIMIENTO DE PUENTES DE LA ZONA RURAL Y EL PASEO DE LAS CASAS CON ESPORTIVOS EN LA ZONA URBANA Y ZONA RURAL DEL MUNICIPIO.	ACCIONES	Programado	30	25	55	100%
		Realizado	30	25	55	
4		Programado			0	0%
		Realizado			0	
4		Programado			0	0%
		Realizado			0	
5		Programado			2	0%
		Realizado			0	

Indicaciones y causas de las variaciones al cumplimiento de la programaci3n.  
 (Por qu3 se o no cumplieron por qu3 se super3 o no se cumplieron la programaci3n?)

Breve descripci3n de los resultados del indicador:

  
 C.F. ALEJANDRA TORRES SIGÜENZA  
 JEFE DE DEPARTAMENTO DE PLANEACION Y MONITOREO

Revis3  
 C.F. ALEJANDRA TORRES SIGÜENZA

Aprobado  
 C. ANTONIO OSORIO MOTA

### Ficha de Indicador

Datos del Proyecto		
Secretaría o Instituto a cargo:	#_REFI	Servicios Municipales
Unidad responsable de la elaboración:	#_REFI	Departamento de Alumbrado Público
Proyecto:	#_REFI	Proyecto de eficiencia energética y modernización del servicio de alumbrado público municipal
Definición del Proyecto:	Otorgar el servicio de iluminación de las vías públicas, parques públicos, y demás espacios de libre circulación que proporcione la visibilidad adecuada para el normal desarrollo de las actividades, así como también el de reparar y dar mantenimiento al sistema de la red de alumbrado público, lo que permite aumentar la seguridad y la fluidez de la circulación en las vialidades, ayudando a reducir el número de accidentes durante la noche y poder así mantener las condiciones de seguridad de la ciudadanía en el municipio y con ello las diversas disposiciones de Derechos Humanos en materia de libertad y seguridad.	
Beneficiarios del Proyecto:	0	97,943 habitantes
Alineación al PMD, Eje:	0	4. RIOVERDE PRÓSPERO Y SUSTENTABLE
Objetivo Estratégico:	0	4.8 Servicios de calidad.
Objetivo General:	0	Brindar servicios municipales económicos, eficientes y equitativos mediante la adecuada planeación, organización y seguimiento a la prestación oportuna y con responsabilidad, mostrando una evolución paulatina de la administración pública
Acción Estratégica:	0	4.8. A.1. Favorecer la estética escénica optimizando los servicios de mantenimiento en los espacios públicos que deriven en una identidad cultural urbana y se estimule la participación social.

Datos de Identificación del Indicador			
Nombre del Componente:	MEJORA DE LA ATENCIÓN DE REPORTES CIUDADANOS.		
Nombre del Indicador:	Porcentaje de atención de solicitudes y reportes		
Tipo de Indicador:	Estratégico	Gestión	x
Dimensión a Medir:	Eficacia	Eficiencia	x
	Calidad	Economía	

Datos del Indicador			
Fórmula:	$(\text{Solicitudes y reportes ciudadanos de fallas en la red eléctrica atendidos} / \text{Solicitudes y reportes ciudadanos de fallas en la red recibidas}) * 100$		
Variables:	Actividades Programadas		
	Actividades Realizadas		
Unidad de medida (variables):	Actividades		
Medios de verificación:	Reportes y base de datos		
Unidad de medida del resultado:	Solicitud		
Frecuencia de medición:	Trimestral	Periodo de cumplimiento:	mar-23
SemafORIZACIÓN:	Verde:	>66.66	Línea base:
	Amarillo:	<66.66	
	Rojo:	<33.33	
			0%

Elaboró

Revisó

Autorizó

ING. JAIME JUÁREZ FERRETIZ  
JEFE DEL DEPTO DE ALUMBRADO

C.P. ALEJANDRA TORRES RESENDIZ

C. ANTERO UGALDE MOTA

### Ficha de Indicador

Datos del Proyecto		
Secretaría o Instituto a cargo:	#REF!	Servicios Municipales
Unidad responsable de la elaboración:	#REF!	Departamento de Alumbrado Público
Proyecto:	#REF!	Proyecto de eficiencia energética y modernización del servicio de alumbrado público municipal
Definición del Proyecto:	Otorgar el servicio de iluminación de las vías públicas, parques públicos, y demás espacios de libre circulación que proporcione la visibilidad adecuada para el normal desarrollo de las actividades, así como también el de reparar y dar mantenimiento al sistema de la red de alumbrado público, lo que permite aumentar la seguridad y la fluidez de la circulación en las vialidades, ayudando a reducir el número de accidentes durante la noche y poder así mantener las condiciones de seguridad de la ciudadanía en el municipio y con ello las diversas disposiciones de Derechos Humanos en materia de libertad y seguridad.	
Beneficiarios del Proyecto:	0	97.943 habitantes
Alineación al PMD, Eje:	0	4. RIOVERDE PRÓSPERO Y SUSTENTABLE
Objetivo Estratégico:	0	4.8 Servicios de calidad.
Objetivo General:	0	Brindar servicios municipales económicos, eficientes y equitativos mediante la adecuada planeación, organización y seguimiento a la prestación oportuna y con responsabilidad, mostrando una evolución paulatina de la administración pública
Acción Estratégica:	0	4.8. A.1. Favorecer la estética escénica optimizando los servicios de mantenimiento en los espacios públicos que deriven en una identidad cultural urbana y se estimule la participación social.

Datos de identificación del Indicador				
Nombre del Componente:	AMPLIACION DE LA RED DE ALUMBRADO PÚBLICO			
Nombre del Indicador:	Porcentaje de nuevas lámparas instaladas			
Tipo de Indicador:	Estratégico		Gestión	x
Dimensión a Medir:	Eficacia		Eficiencia	x
	Calidad		Economía	

Datos del Indicador				
Fórmula:	$(\text{Nuevas lámpara Instaladas} / \text{Solicitudes de instalación de Lámpara adicionales}) * 100$			
Variables:	Actividades Programadas			
	Actividades Realizadas			
Unidad de medida (variables):	Actividades			
Medios de verificación:	Solicitudes, facturas			
Unidad de medida del resultado:	Unidades/Piezas -Solicitud			
Frecuencia de medición:	Trimestral	Periodo de cumplimiento:		mar-23
Semaforización:	Verde:	>66.66	Linea base:	0%
	Amarillo:	<66.66		
	Rojas:	<33.33		

Elaboró

Revisó

Autorizó

ING. JAIME GUERRA FERRETIZ  
JEFE DEL DEPTO DE ALUMBRADO

C.P. ALEJANDRA TORRES RESENDIZ

C. ANTERO UGALDE MOTA

### Ficha de Indicador

Datos del Proyecto		
Secretaría o Instituto a cargo:	#jREF!	Servicios Municipales
Unidad responsable de la elaboración:	#jREF!	Departamento de Alumbrado Público
Proyecto:	#jREF!	Proyecto de eficiencia energética y modernización del servicio de alumbrado público municipal
Definición del Proyecto:	Otorgar el servicio de iluminación de las vías públicas, parques públicos, y demás espacios de libre circulación que proporcione la visibilidad adecuada para el normal desarrollo de las actividades, así como también el de reparar y dar mantenimiento al sistema de la red de alumbrado público, lo que permite aumentar la seguridad y la fluidez de la circulación en las vialidades, ayudando a reducir el número de accidentes durante la noche y poder así mantener las condiciones de seguridad de la ciudadanía en el municipio y con ello las diversas disposiciones de Derechos Humanos en materia de libertad y seguridad.	
Beneficiarios del Proyecto:	0	97,943 habitantes
Alineación al PMD, Eje:	0	4. RIOVERDE PRÓSPERO Y SUSTENTABLE
Objetivo Estratégico:	0	4.8 Servicios de calidad.
Objetivo General:	0	Brindar servicios municipales económicos, eficientes y equitativos mediante la adecuada planeación, organización y seguimiento a la prestación oportuna y con responsabilidad, mostrando una evolución paulatina de la administración pública
Acción Estratégica:	0	4.8. A.1. Favorecer la estética escénica optimizando los servicios de mantenimiento en los espacios públicos que deriven en una identidad cultural urbana y se estimule la participación social.

Datos de Identificación del Indicador				
Nombre del Componente:	MANTENIMIENTO A LA RED DE ALUMBRADO PÚBLICO EN COLONIAS Y LOCALIDADES DEL MUNICIPIO			
Nombre del Indicador:	Porcentaje de mantenimientos efectuados a luminarias			
Tipo de Indicador:	Estratégico		Gestión	x
Dimensión a Medir:	Eficacia		Eficiencia	x
	Calidad		Economía	

Datos del Indicador			
Fórmula:	$(\text{Luminarias que reciben mantenimiento} / \text{Luminarias programadas para dar mantenimiento}) * 100$		
Variables:	Actividades Programadas		
	Actividades Realizadas		
Unidad de medida (variables):	Actividades		
Medios de verificación:	Reportes de mantenimiento		
Unidad de medida del resultado:	Solicitud		
Frecuencia de medición:	Trimestral	Periodo de cumplimiento:	mar-23
	Semaforización:	Verde: >66.66 Amarillo: <66.66 Rojo: <33.33	Línea base:

Elaboró

ING. JAIME JUÁREZ FERRETIZ  
JEFE DEL DEPTO DE ALUMBRADO

Revisó

C.P. ALEJANDRA TORRES RESENDIZ

Autorizó

C. ANTERO UGALDE MOTA



Formato de Calendarización por Proyecto 2023

Sociedad o Instituto a cargo:	#REF!	Servicios Municipales
Unidad responsable de la elaboración:	#REF!	Departamento de Alumbrado Público
Proyecto:	#REF!	Proyecto de eficiencia energética y reconstrucción de servicio de alumbrado público municipal
Definición del Proyecto:		
Beneficiarios del Proyecto:	67.943	habitantes
		Presupuesto asignado por proyecto: \$2.625.658.00

Calendarización de las Metas Anuales, Avance Programado

Categorías (Bienes / Servicios)	Nombre del indicador	Unidad de medida	Enero	Febrero	Marzo	Abril	Mayo	Junio	Julio	Agosto	Septiembre	Octubre	Noviembre	Diciembre	Acumulado
MEJORA DE LA ATENCION DE REPORTES CIUDADANOS	Porcentaje de atención de solicitudes y reportes	Activados	0	1	1										2.06
AMPLIACION DE LA RED DE ALUMBRADO PUBLICO	Porcentaje de nuevas conexiones (empresas y hogares)	Activadas	0	70	32										122.00
MANTENIMIENTO A LA RED DE ALUMBRADO PUBLICO EN COLONIAS Y LOCALIDADES DEL MUNICIPIO	Presupuesto transferencias ejecutadas en actividades	Activadas, facturas	303	423	326										650.00

  
 IRENE MARCELA MARTÍNEZ  
 JEFE DEL DEPTO DE ALUMBRADO PÚBLICO

Revisó  
 C.P. ALEJANDRA TORRES RESENDE

Autorizó  
 C. ANTONIO UGALDE RINOTA

**EVIDENCIAS**

**C.A. RIVERDE**  
 COMPAÑIA DE SERVICIOS ELECTRICOS

Operación / Es de todos!

EMPRESA DE SERVICIOS ELECTRICOS

CLIENTE:	Urb. Quince	Barrio:	El Alto
DIRECCION:	frente a la casa N° 1111, en el barrio de El Alto, parroquia de El Alto, cantón de El Alto, provincia de El Alto		
PROBLEMA:	No funciona el servicio de luz		
FECHA:	25/01/2023	HORA:	15:00
UBICACION:	Calle 1111, Barrio El Alto, parroquia de El Alto, cantón de El Alto, provincia de El Alto		
OTROS DATOS:	No funciona el servicio de luz desde las 15:00 horas		
OPINION:	Se verificó el servicio de luz en el punto de entrega y se encontró normal. Se verificó el servicio de luz en el punto de entrega y se encontró normal. Se verificó el servicio de luz en el punto de entrega y se encontró normal.		
OTROS DATOS:			

**RIVERDE**

ENCUESTA DE SATISFACCIÓN

TRÁMITES Y SERVICIOS

8 000

NOVIEMBRE 2023

La intención de esta encuesta es la de conocer las áreas de oportunidad para mejorar el servicio que les ofrecemos en las diferentes actividades que se realizan a través del Área de Trámites y Servicios. Su participación en el llenado de la encuesta servirá para que podamos responder a las necesidades que nos indiquen y así mejorar la calidad de los servicios que ofrecemos. Agradecemos de antemano su participación y el tiempo que nos dedica para responder a esta encuesta.

Indicando con un número del 1 al 5 su grado de satisfacción con el servicio que le ofrecemos:

1. ¿El servicio que recibí por parte del personal fue el mejor que he recibido?  1  2  3  4  5

2. ¿La atención que recibí del personal fue adecuada?  1  2  3  4  5

3. ¿La rapidez de la atención que recibí fue adecuada?  1  2  3  4  5

4. ¿El personal que me atendió fue amable y profesional?  1  2  3  4  5

5. ¿El personal que me atendió me explicó claramente el servicio que me ofreció?  1  2  3  4  5

Nombre del cliente: YOLANDA SANCHEZ

Fecha de la encuesta: 25/01/2023

Área de Trámites y Servicios

El presente es un documento confidencial y no debe ser compartido con terceros. Su participación en esta encuesta es voluntaria y no tendrá consecuencias de ninguna índole. Los datos de esta encuesta serán utilizados únicamente para mejorar los servicios que ofrecemos.



Eloy

ING. JIMÉNEZ TORRES  
 JEFE DEL DEPTO DE ALUMBRADO PÚBLICO

**RIVERDE**

ENCUESTA DE SATISFACCIÓN

TRÁMITES Y SERVICIOS

8 000

NOVIEMBRE 2023

La intención de esta encuesta es la de conocer las áreas de oportunidad para mejorar el servicio que les ofrecemos en las diferentes actividades que se realizan a través del Área de Trámites y Servicios. Su participación en el llenado de la encuesta servirá para que podamos responder a las necesidades que nos indiquen y así mejorar la calidad de los servicios que ofrecemos. Agradecemos de antemano su participación y el tiempo que nos dedica para responder a esta encuesta.

Indicando con un número del 1 al 5 su grado de satisfacción con el servicio que le ofrecemos:

1. ¿El servicio que recibí por parte del personal fue el mejor que he recibido?  1  2  3  4  5

2. ¿La atención que recibí del personal fue adecuada?  1  2  3  4  5

3. ¿La rapidez de la atención que recibí fue adecuada?  1  2  3  4  5

4. ¿El personal que me atendió fue amable y profesional?  1  2  3  4  5

5. ¿El personal que me atendió me explicó claramente el servicio que me ofreció?  1  2  3  4  5

Nombre del cliente: YOLANDA SANCHEZ

Fecha de la encuesta: 25/01/2023

Área de Trámites y Servicios


El presente es un documento confidencial y no debe ser compartido con terceros. Su participación en esta encuesta es voluntaria y no tendrá consecuencias de ninguna índole. Los datos de esta encuesta serán utilizados únicamente para mejorar los servicios que ofrecemos.


Revisó: YOLANDA SANCHEZ

Aprobó: C. ANTONIO UGAIDE MOTA

C.F. ALEJANDRA TORRES RESENDIZ

EVIDENCIAS



Elaboró   
 Ing. Juan Carlos Huelga  
 JEFE DEL DEPTO DE ALUMBRADO PÚBLICO

Revisó

C.P. ALDAMORA TORRES BENDONZ

Aprobó

C. ANTONIO UGALDE MOTA

**Diagnóstico del Problema**

Datos del Proyecto	
Secretaría o Instituto a cargo:	SINDICATURA
Unidad responsable de la elaboración:	SINDICATURA
Proyecto:	Representación Jurídica del Municipio

<b>INDICADORES DE REFERENCIA</b> Ríoverde Seguro y en Paz, Ríoverde Moderno, Honesto y Transparente
<b>POBLACIÓN Ó ÁREA DE ENFOQUE POTENCIAL</b> Población en General
<b>POBLACIÓN Ó ÁREA DE ENFOQUE OBJETIVO</b> Población en General
<b>DEFINICIÓN DEL PROBLEMA</b> Juicios en Contra del Municipio y la vigilancia de la correcta administración del patrimonio y hacienda municipal
<b>PROPUESTA DE INTERVENCIÓN</b> La procuración, defensa y promoción de los intereses municipales, La representación jurídica del Ayuntamiento en los asuntos en que éste sea parte, y en la gestión de los negocios de la hacienda municipal, con todas las facultades de un apoderado general para pleitos y cobranzas, pudiendo además nombrar ante los tribunales, delegados, representantes legales, apoderados, coadyuvantes, según sea el caso, ello en los términos que establezca la ley que rija la materia en cuyo procedimiento comparezca
<b>IDENTIFICACIÓN DE RIESGOS ASOCIADOS A LA EJECUCIÓN DEL PROYECTO</b> los gastos que generan los juicios, la no aplicación de mecanismos alternativos de solución de controversias y el desorden de la administración del patrimonio y hacienda municipal,

\*ÁREAS DE ENFOQUE: Se hace referencia a un área geográfica por no poder definir como poblaciones.

Elaboró

Revisó

Autorizó

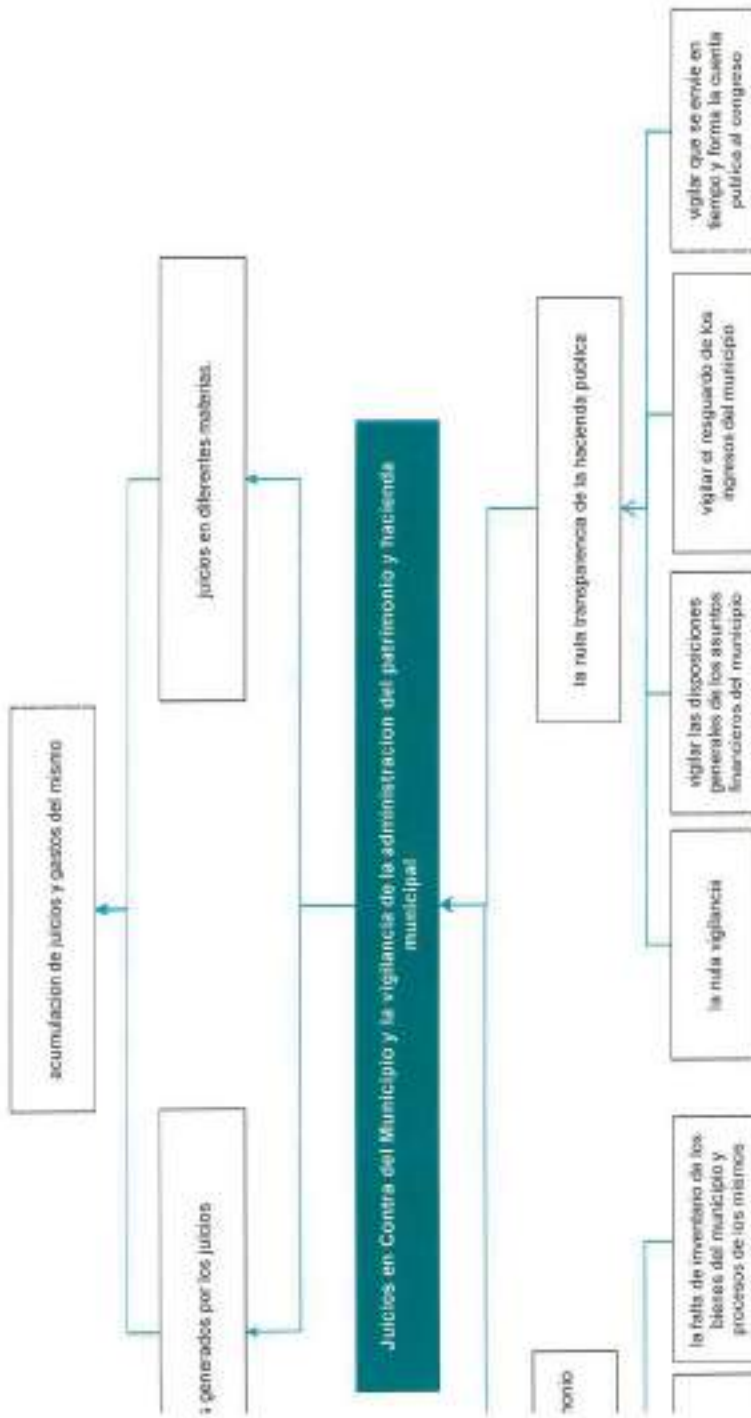
\_\_\_\_\_

\_\_\_\_\_



### Arbol de Problemas

0	SINDICATURA
0	SINDICATURA
0	Representación Jurídica del Municipio.

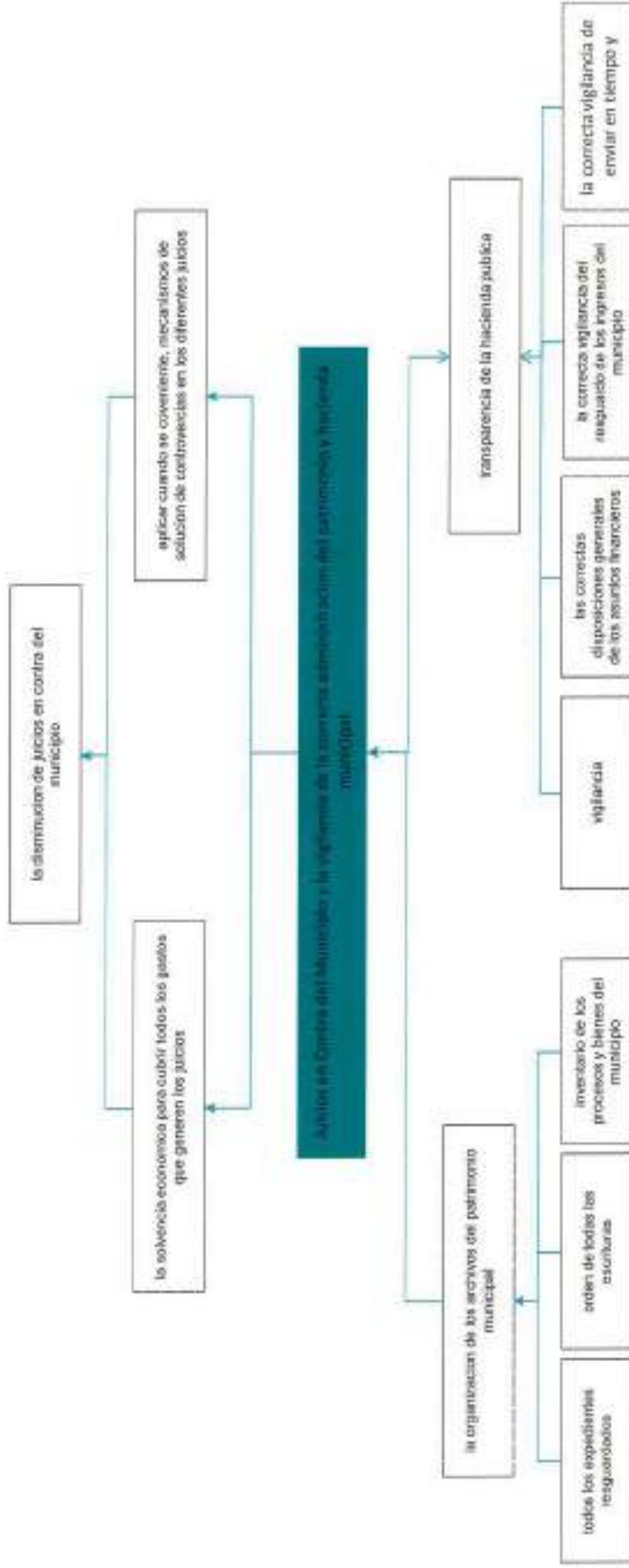


Revisó

Autorizó

## Arbol de Objetivos

Secretaría o Instituto a cargo:	0	SINDICATURA
Unidad responsable de la	0	SINDICATURA
Proyecto:	0	Representación Jurídica del Municipio



Elaboró

Revisó

Autorizó

### Estructura Analítica del Programa Presupuestario

Secretaría o Instituto a cargo:	0	SINDICATURA
Unidad responsable de la elaboración:	0	SINDICATURA
Proyecto:	0	Representación Jurídica del Municipio.

Problemática (Proviene del árbol del problema)	Solución (Proviene del árbol del objetivo)
<b>Efectos</b>	<b>Fines</b>
Juicios en Contra del Municipio y la vigilancia de la administración del patrimonio y hacienda municipal	Juicios en Contra del Municipio y la vigilancia de la correcta administración del patrimonio y hacienda municipal
<b>Problema</b>	<b>Objetivo</b>
<b>Población objetivo</b>	<b>Población objetivo</b>
poblacion en general	poblacion en genral y areas juridicas
<b>Descripción del problema</b>	<b>Descripción del resultado esperado</b>
La acumulación de juicios en contra del municipio, se busca la organización de toda la administración del patrimonio y la transparencia de la hacienda pública, para la vigilancia de la misma.	el resolver los juicios de una manera adecuada y económica para el municipio, la organización de la administración del patrimonio y la correcta vigilancia de la hacienda pública.
<b>Magnitud (Linea base)</b>	<b>Magnitud (Resultado esperado)</b>
70%	100%
<b>Causas</b>	<b>Medios</b>
falta de organización.	C.1. solicitar organización al personal
juicios en contra del municipio.	A.1. la correcta aplicación de medios de solución de controversias o en su caso la correcta representación jurídica del municipio.
vigilancia de la administración del patrimonio.	A.2. generación de inventario de todos los bienes muebles e inm
vigilancia de la hacienda pública.	A.3. hablar con los diferentes departamentos para la transparencia de la hacienda pública
	C.2.
	A.1.
	A.2.
	A.3.
	C.3.

Elaboró

Revisó

Autorizó

\_\_\_\_\_

\_\_\_\_\_

\_\_\_\_\_

**Matriz de Indicadores para Resultados 2022**

**Salto del Progreso**

2	Indicadora	
3	Indicadora	
3	Representación Jurídica del Municipio	
<p>abón, defensa y promoción de los intereses municipales. La representación jurídica del Ayuntamiento en los asuntos es que éste sea parte, y en la gestión de los de la hacienda municipal, con todas las facultades de un apoderado general para pleitos y cobranzas, pudiendo además nombrar ante los tribunales, de legados, ardes legales, apoderados, coadyuvantes, según sea el caso, ello en los términos que establezca la ley que rija la materia en cuyo procedimiento comparezca.</p>		
<p>población en general</p>		
<p>Eje 1. Rowerte Seguro y en paz. Eje 3. Rowerte Moderno, Honesto y Transparente.</p>		
<p>Política social (pobreza y cohesión social), Educación, cultura, Deporte y Salud Pública</p>		
<p>Diagnóstico, Crecimiento Económico, Trabajo de Calidad y Sostenibilidad.</p>		
<p>Diagnóstico</p>		
<p>Implementar mecanismos que contribuyan a brindar seguridad y paz a la ciudadanía garantizando el ejercicio pleno de los derechos humanos y un desarrollo social armónico.</p>		
<p>1.1.A.1 Implementar un modelo de seguridad con proximidad social que sea confiable a la ciudadanía, disminuyendo los índices delictivos, logrando una convivencia armónica y paz social.</p>		
<p>1.1.A.2 Reducir considerablemente la corrupción y el soborno en todas sus formas, al realizar el ejercicio de funciones de los elementos policíacos.</p>		
<p>1.1.A.3 Fortalecer canales de comunicación con instancias de seguridad federal y estatal para el intercambio y fortalecimiento de estrategias de seguridad.</p>		
<p>1.1.A.4 Consultar el Consejo de Seguridad Pública Municipal.</p>		
<p>1.1.A.5 Crear la Comisión de Honor y Justicia.</p>		
<p>3 Salud y Bienestar</p>		
<p>5 Igualdad de Género</p>		
<p>8 Trabajo Decente y Crecimiento Económico</p>		
<p>11 Ciudades y Comunidades Sostenibles</p>		
<p>100%</p>		

**Matriz de Indicadores para Resultados 2022**

<p>Índice de Cumplimiento Normativo Porcentaje de Respaldo Documental de los Bienes Municipales</p>	<p>Modulo 3: Gestión del Territorio                  Modulo 6: Desarrollo Social Modulo 1: Organización.                  Modulo 2: Gestión del territorio.                  Modulo 3: Gestión del Territorio,                  Modulo 4: Servicios Públicos.                  Modulo 5: Medio ambiente.                  Modulo 6: Desarrollo social.                  Modulo 7: Desarrollo Económico,                  Modulo 8: Gobierno Abierto</p>	<p>Indicador 1.1</p>	<p>Indicador 1.1</p>	<p>Número de compromisos y/o actividades</p>	<p>Número de compromisos y/o actividades</p>	<p>Innovación</p>	<p>Número de compromisos y/o actividades</p>
---	---	----------------------	----------------------	--	--	-------------------	--

Resultó

Autorizó

EJERCICIO FISCAL 2022  
MATRIZ DE INDICADORES PARA RESULTADOS

MIR			
Datos de Identificación del Programa Presupuestario			
Clave	Programa Presupuestario	Unidad(es) Responsable(s)	Monto del Programa en El Ejercicio Fiscal
D03001	Presupuesto de Egresos, para el Ejercicio Fiscal 2022.	SINDICATURA	\$200,000.00

Alineación

<p><b>Plan Estatal de Desarrollo para el Gobierno responsable</b> Eje 2t combate a la corrupción 1.- alianzas para la gobernabilidad</p>	<p><b>Plan Municipal de Desarrollo</b> Eje 1 Biorred: Seguro y en paz. Eje 3 Biorred: Moderno, Honesto y Transparente Nivel 1 Nivel 2</p>
--	---

Matriz de Indicadores para Resultados

Indicador	FIN	
	Medios de Verificación	Supuesto
<p>movilización de los intereses de la ciudadanía en que éste sea parte.</p>	<p>disminución de juicios.</p>	<p>listado de juicios.</p>
		<p>se concluyen juicios.</p>

sindicatura			
Dimensión	Método de cálculo (fórmula)	Línea base	Meta programada
	$\frac{\text{Juicios activos/listado de juicios}}{\text{total}} \times 100$	0%	100%

PROPÓSITO		
Indicador	Medios de Verificación	Supuesto
listado y procesos de juicios, el listado de las escrituras de los bienes del municipio y la vigilancia del buen ejercicio de la hacienda municipal	Inventario de escrituras, el buen ejercicio de la hacienda municipal y la conclusión favorable de los juicios	la correcta organización del patrimonio y hacienda municipal, y la disminución y conclusión favorable de los juicios
sindicatura		
Dimensión	Método de cálculo (fórmula)	Meta programada
	(listado de juicios/listado del patrimonio t-1)x100	100%
COMPONENTE 1		
Indicador	Medios de Verificación	Supuesto
representación jurídica del municipio	resultados favorables de los juicios	se concluyen juicios y temas jurídicos del municipio
sindicatura		
Dimensión	Método de cálculo (fórmula)	Meta programada
	(listado de juicios/listado del patrimonio t-1)x100	100%

ACTIVIDADES			
Resumen Narrativo	Unidad de medida	Meta programada	Medios de verificación
juicios	listado de los juicios	100%	la disminución de juicios
acciones	listado de mediaciones	100%	lista de mediación y conciliaciones logradas y llevadas a cabo
	listado de usuarios	100%	Estado de usuarios debidamente orientados
<b>COMPONENTE 2</b>			
Indicador	Medios de Verificación	Supuesto	
listado de los patrimonios del municipio	listado y organización de archivos del patrimonio municipal	correcta organización y administración del patrimonio municipal	
sindicatura			
Dimensión	Método de cálculo (fórmula)	Línea base	Meta programada
	(listado del patrimonio municipal t-1)x100	0	100%

ACTIVIDADES			
Resumen Narrativo	Unidad de medida	Meta programada	Medios de verificación
vigilancia del patrimonio municipal	listado del patrimonio municipal	100%	Inventario de escrituras y la correcta administración del patrimonio municipal

COMPONENTE 3			
Indicador	Medios de Verificación	Supuesto	
correcto funcionamiento de los departamentos municipal	la aplicación correcta de la hacienda municipal sindicatura	organización y correcto funcionamiento de la hacienda municipal	

Dimensión	Método de cálculo (fórmula)	Línea base	Meta programada
	el funcionamiento de los departamentos	0	100%
ACTIVIDADES			
Resumen Narrativo	Unidad de medida	Meta programada	Medios de verificación
vigilancia de la hacienda municipal	unificación con los departamentos	100%	organización y administración de la hacienda municipal

**FICHA TÉCNICA INDICADORES**

Datos de Identificación del Programa Presupuestario			
Clave	Programa Presupuestario	Unidad(es) Responsable(s)	Monto del Programa en El Ejercicio Fiscal
003601	Presupuesto de Egresos, para el Ejercicio Fiscal 2022.	SINDICATURA	\$200,000.00

**Alineación**

<b>Plan Estatal de Desarrollo</b> Eje 3 gobierno responsable para San Luis Eje 2t combate a la 1.- alianzas para la gobernabilidad
---

<b>Plan Municipal de Desarrollo</b> Eje verde Seguro y en paz. Eje 3 Rloverde Moderno, Honesto y Tras Nivel 1 Nivel 2 0
--

**Resumen Narrativo de la Matriz de Indicadores para Resultados**

ocuración, defensa y promoción de los intereses municipales, La representación jurídica del Ayuntamiento en los asuntos en que éste sea parte.

**Datos de identificación del indicador**

ATEGICO

Indicador	Tipo de Indicador	Dimensión	Frecuencia de medición	Tipo de fórmula	Método de cálculo (fórmula)
Indicadores	estrategico	eficacia		(juicios activos/listado de juicios t-1)x100	100%

Características del indicador				
Relevancia	Economía	Monitoreable	Adecuado	Aporte Marginal
Estado de juicios.				
x				
se concluyen juicios.				
Determinación de Metas				
Fecha de cumplimiento	Comportamiento del indicador	Línea base	Valor	0%
septiembre			Año	2023
PROGRAMADO				
Características de las variables				
Variable 1				
nunciación de juicios				
Estado de los juicios				
0	ENERO	1	MARZO	1
				Total
				3
Variable 2				
Estado de juicios				
Estado de juicios				
Calendarización				
0	ENERO	1	MARZO	1
				Total
				3
				Meta del Indicador:
				100%



Características del Indicador				
Relevancia	Economía	Monitoreable	Adecuado	Aporte Marginal
		X		
Inventario de escrituras, el buen ejercicio de la hacienda municipal y la conclusión favorable de los juicios				
la correcta organización del patrimonio y hacienda municipal, y la disminución y conclusión favorable de los juicios				
Determinación de Metas				
Fecha de cumplimiento	Comportamiento del Indicador	Línea base	Valor	Año
septiembre			0%	2023
PROGRAMADO				
Características de las variables				
Variable 1				
organización del patrimonio municipal inventario				
Calendarización				
ENERO	FEBRERO	MARZO	Total	
1	1	1	3	
Variable 2				
vigilancia de la correcta administración del patrimonio inventario				
Calendarización				
ENERO	FEBRERO	MARZO	Total	
1	1	1	3	
Meta del Indicador:				100%

REALIZADO	
Características de las variables	
Variable 1	
organización del patrimonio municipal inventario	
Calendarización	
ENERO	MARZO
1	1
Total	
3	
Variable 2	
vigilancia de la correcta administración del patrimonio inventario	
Calendarización	
ENERO	MARZO
1	1
Total	
1	
Meta del Indicador:	
100%	
CUMPLIMIENTO DEL INDICADOR	
100%	

FICHA TÉCNICA INDICADORES					
Datos de Identificación del Programa Presupuestario					
Clave	Programa Presupuestario	Unidades Responsables	Monto del Programa en El Ejercicio Fiscal		
000001	Insumos de insumos, para el ejercicio fiscal 2022.	INDECOMUNSA	5100,000.00		
Resumen Narrativo de la Matriz de Indicadores para Resultados					
se trabaja de una manera profesional en temas jurídicos y los intereses del municipio					
Datos de Identificación del Indicador					
Descripción del indicador	Tipo de Indicador	Dimensión	Frecuencia de mediciones	Tipo de fórmula	Método de cálculo (fórmula)
representación jurídica del municipio	estratégico	eficacia	razado de juicios/litigio del patrimonio e-1)xi		100%
Referencia					
Economía		Características del indicador	Monitoreable	Adecuado	Aporta Marginal
resultados favorables de los juicios					
se concluyen juicios y temas jurídicos del municipio					
Denominación de Métrica					
Fecha de cumplimiento	Componente del indicador	Unidad base	Valor		
SEPTIEMBRE		Año	6%	2023	
PROGRAMADO					
Características de los variables					
Variable 1					
la disminución de juicios					
litigio de juicios					

Calendario		Calendario	Calendario	Calendario
1	1	1	1	1
2	2	2	2	2
3	3	3	3	3
4	4	4	4	4
5	5	5	5	5
6	6	6	6	6
7	7	7	7	7
8	8	8	8	8
9	9	9	9	9
10	10	10	10	10
11	11	11	11	11
12	12	12	12	12
13	13	13	13	13
14	14	14	14	14
15	15	15	15	15
16	16	16	16	16
17	17	17	17	17
18	18	18	18	18
19	19	19	19	19
20	20	20	20	20
21	21	21	21	21
22	22	22	22	22
23	23	23	23	23
24	24	24	24	24
25	25	25	25	25
26	26	26	26	26
27	27	27	27	27
28	28	28	28	28
29	29	29	29	29
30	30	30	30	30
31	31	31	31	31
32	32	32	32	32
33	33	33	33	33
34	34	34	34	34
35	35	35	35	35
36	36	36	36	36
37	37	37	37	37
38	38	38	38	38
39	39	39	39	39
40	40	40	40	40
41	41	41	41	41
42	42	42	42	42
43	43	43	43	43
44	44	44	44	44
45	45	45	45	45
46	46	46	46	46
47	47	47	47	47
48	48	48	48	48
49	49	49	49	49
50	50	50	50	50
51	51	51	51	51
52	52	52	52	52
53	53	53	53	53
54	54	54	54	54
55	55	55	55	55
56	56	56	56	56
57	57	57	57	57
58	58	58	58	58
59	59	59	59	59
60	60	60	60	60
61	61	61	61	61
62	62	62	62	62
63	63	63	63	63
64	64	64	64	64
65	65	65	65	65
66	66	66	66	66
67	67	67	67	67
68	68	68	68	68
69	69	69	69	69
70	70	70	70	70
71	71	71	71	71
72	72	72	72	72
73	73	73	73	73
74	74	74	74	74
75	75	75	75	75
76	76	76	76	76
77	77	77	77	77
78	78	78	78	78
79	79	79	79	79
80	80	80	80	80
81	81	81	81	81
82	82	82	82	82
83	83	83	83	83
84	84	84	84	84
85	85	85	85	85
86	86	86	86	86
87	87	87	87	87
88	88	88	88	88
89	89	89	89	89
90	90	90	90	90
91	91	91	91	91
92	92	92	92	92
93	93	93	93	93
94	94	94	94	94
95	95	95	95	95
96	96	96	96	96
97	97	97	97	97
98	98	98	98	98
99	99	99	99	99
100	100	100	100	100

El indicador de cumplimiento de la prestación, que se reportó consecuentemente lo anterior?

atizada y correcta en materia de los juicios

Resultado del indicador:

100%

100%

Cultivos						
Unidad de medida	Programa/Actividad	FINNO	FINNO	FINNO	Total	Porcentaje de Cumplimiento
Cultivos	Programado	18	3	11	36	100%
	Realizado	20	3	11	36	
Injertos	Programado	3	3	3	13	100%
	Realizado	3	3	3	13	
Estado de riegos	Programado	3	3	4	7	100%
	Realizado	3	3	4	7	
Estado de mediciones	Programado	3	2	4	7	100%
	Realizado	3	2	4	7	
	Programado				0	0%
	Realizado					

¿Variaciones al cumplimiento de la programación, que se reportó considerablemente lo ignora?

FICHA TÉCNICA INDICADORES

Datos de identificación del Programa Presupuestario			
Unidad Fiscalizada	Clave:	Programa Presupuestario	Unidad(es) responsable(s)
	000001	requisito de Ejecicio, para el Ejercicio Fiscal 2022.	administrativa
			Monto del Programa en el Ejercicio Fiscal
			\$200,000.00

Resumen Narrativo de la Matriz de Indicadores para Resultados

vigilancia del patrimonio municipal

Datos de identificación del indicador

Detalle de los patrimonios del municipio			
Detalle de los patrimonios del municipio			
Descripción del indicador	Tipo de indicador	Frecuencia de medición	Método de cálculo (fórmula)
Detalle de los patrimonios del municipio	gestión	eficiencia	Índice del patrimonio municipal = $\frac{\text{Índice del patrimonio municipal } t}{\text{Índice del patrimonio municipal } t-1} \times 100\%$
Unidad responsable			100%

Características del indicador

Relevancia	Economía	Monitoreable	Adecuado	Aporta Marginal
Alta	Baja	Alta	Alta	Baja

Alta y organización de acciones del patrimonio municipal

Alta organización y administración del patrimonio municipal

Determinación de metas

Programada	Fecha de cumplimiento	Comportamiento del indicador	Valor	Año
0%	septiembre	Linea base	0%	2022

PROGRAMADO		
Características de las variables		
Variable 1		
Estado e inventario del patrimonio municipal		
inventario		
Calendarización		
ENERO	FEBRERO	MARZO
1	1	1
		Total
		3
Variable 2		
administración y listado del patrimonio municipal inventario y que fin tiene		
Calendarización		
ENERO	ENERO	MARZO
1	1	1
		Total
		3
		Meta del indicador:
		100%
REALIZADO		
Características de las variables		
Variable 1		
Estado e inventario del patrimonio municipal		
inventario		
Calendarización		
ENERO	ENERO	MARZO
1	1	1
		Total
		3
Variable 2		
asesoría administrativa del patrimonio municipal inventario y el fin que se le da a los bienes del municipio		
Calendarización		
ENERO	ENERO	MARZO
1	1	1
		Total
		3
		Resultado del indicador:
		100%
		Completamiento del indicador:
		100%

de las variaciones al cumplimiento de la programación.  
 ¿por qué se superó considerablemente lo programado?

resultado del indicador:

		Actividades					Total	Porcentaje de Cumplimiento
Unidad de medida	Programa/Realizado	ENERO	FEBRERO	MARZO				
anual	Programado	1	0	0		1	100%	
	Realizado	1				1		
a	Programado	1	0	0		1	100%	
	Realizado	1				1		
ado	Programado	0	0	2		2	100%	
	Realizado	0	0	2		2		
	Programado					0	N/D/N/D	
	Realizado					0		
	Programado					0	N/D/N/D	
	Realizado					0		

de las variaciones al cumplimiento de la programación.  
 ¿por qué se superó considerablemente lo programado?

FICHA TÉCNICA INDICADORES

Datos de Identificación del Programa Presupuestario

Clave	Programa Presupuestario	Unidad(es) Responsable(s)	Monto del Programa en El Ejercicio Fiscal
MUNICIPIO DE RIOVERDE SLP	respuesta de Ignosis, para el Ejercicio Fiscal 2022.	Indicativa	\$200,000.00

Resumen Narrativo de la Matriz de Indicadores para Resultados

vigilancia de la hacienda municipal		Datos de Identificación del Indicador					
correcto funcionamiento de los departamentos		Tipo de Indicador	Dimensión	Frecuencia de medición	Tipo de fórmula	Método de cálculo (fórmula)	
entidad	Relevancia	gestión	eficacia	del funcionamiento de los departamentos		100%	
la aplicación correcta de la hacienda municipal		Indicativa					
organización y correcto funcionamiento de la hacienda municipal		Indicativa					
Características del indicador		Economía	Monitoreable	Adecuado	Aporte Marginal		
			*				

Determinación de Metas			
Programada	Fecha de cumplimiento	Comportamiento del indicador	Valor
30%	septiembre	Línea base	Año
			2022
			0%
PROGRAMADO			
Características de las variables			
Variable 1			
la vigilancia de la correcta aplicación de la hacienda municipal			
el correcto funcionamiento de los departamentos			
Calendario de ejecución			
ENERO	1	FEBRERO	MARZO
			Total
Variable 2			
vigilancia de los departamentos que tienen acabo el ejercicio de la hacienda municipal			
aplicación de la hacienda municipal			
Calendario de ejecución			
ENERO	1	FEBRERO	MARZO
			Total
Meta del indicador: 300%			
REALIZADO			
Características de las variables			
Variable 1			
la vigilancia de la correcta aplicación de la hacienda municipal			
el correcto funcionamiento de los departamentos			
Calendario de ejecución			
ENERO	1	FEBRERO	MARZO
			Total
Variable 2			
vigilancia de los departamentos que tienen acabo el ejercicio de la hacienda municipal			
aplicación de la hacienda municipal			

Calendarización		
PRIMERO	SEGUNDO	TERCERO
1	1	1
Total		

Resultado del indicador:  100%

Cumplimiento del indicador:  100%

¿Las variaciones al cumplimiento de la programación, ¿por qué se superó considerablemente o programado?

resultados del indicador.

Unidad de medida	Programado o Realizado	Actividades				Total	Porcentaje de Cumplimiento
		Calendario					
		ENERO	FEBRERO	MARZO			
• número de visitas a la oficina municipal	Programado	1	0	0	1	100%	
	Realizado	1	0	0	1		
	Programado				0	#DIV/0!	
	Realizado						
	Programado				0	#DIV/0!	
	Realizado						
	Programado				0	#DIV/0!	
	Realizado						

## Ficha de Indicador

### Datos del Proyecto

Secretaría o Instituto a cargo:	# REF	SINDICATURA
Unidad responsable de la elaboración:	# REF	SINDICATURA
Proyecto:	# REF	Representación Jurídica del Municipio
Definición del Proyecto:	La procuración, defensa y promoción de los intereses municipales. La representación jurídica del Ayuntamiento en los asuntos en que éste sea parte, y en la gestión de los negocios de la hacienda municipal, con todas las facultades de un apoderado general para pleitos y cobranzas, pudiendo además nombrar ante los tribunales, delegados, representantes legales, apoderados, coadyuvantes, según sea el caso, ello en los términos que establezca la ley que rija la materia en cuyo procedimiento comparezca	
Beneficiarios del Proyecto:	0	poblacion en general
Alineación al PMD, Eje:	0	Eje 1 Rioverde Seguro y en paz. Eje 3 Rioverde Moderno, Honesto y Transparente.
Objetivo Estratégico:	0	Política social (pobreza y cohesión social), Educación, cultura, Deporte y Salud Pública. Diagnostico: Crecimiento Económico, Trabajo de Calidad y Sostenibilidad. Diagnostico
Objetivo General:	0	Implementar mecanismos que contribuyan a brindar seguridad y paz a la ciudadanía garantizando el ejercicio pleno de los derechos humanos y un desarrollo social armónico.
Acción Estratégica:	0	1.1.A.1 Implementar un modelo de seguridad con proximidad social que sea confiable a la ciudadanía, disminuyendo los índices delictivos, logrando una convivencia armónica y paz social.

### Datos de Identificación del Indicador

Nombre del Componente:				
Nombre del Indicador:	# REF			
Tipo de Indicador:	Estratégico	x	Gestión	
Dimensión a Medir:	Eficacia	X	Eficiencia	
	Calidad	X	Economía	

### Datos del Indicador

Fórmula:				
Variables:				
Unidad de medida (variables):				
Medios de verificación:	# REF			
Unidad de medida del resultado:				
Frecuencia de medición:	Trimestral	Periodo de cumplimiento:	anual	
Semaforización:	Verde:	>66.66	Línea base:	0.00%
	Amarillo:	<66.66		
	Rojo:	<33.33		

## Ficha de Indicador

### Datos del Proyecto

Secretaría o Instituto a cargo:		SINDICATURA
Unidad responsable de la elaboración:		SINDICATURA
Proyecto:		Representación Jurídica del Municipio
Definición del Proyecto:	La procuración, defensa y promoción de los intereses municipales. La representación jurídica del Ayuntamiento en los asuntos en que éste sea parte, y en la gestión de los negocios de la hacienda municipal, con todas las facultades de un apoderado general para pleitos y cobranzas, pudiendo además nombrar ante los tribunales, delegados, representantes legales, apoderados, coadyuvantes, según sea el caso, ello en los términos que establezca la ley que rija la materia en cuyo procedimiento comparezca	
Beneficiarios del Proyecto:	0	poblacion en general
Alineación al PMD, Eje:	0	Eje 1 Rioverde Seguro y en paz. Eje 3 Rioverde Moderno, Honesto y Transparente.
Objetivo Estratégico:	0	Política social (pobreza y cohesión social), Educación, cultura, Deporte y Salud Pública <u>Diagnostico. Crecimiento Económico, Trabajo de Calidad y Sostenibilidad.</u>
Objetivo General:	0	Implementar mecanismos que contribuyan a brindar seguridad y paz a la ciudadanía garantizando el ejercicio pleno de los derechos humanos y un desarrollo social armónico.
Acción Estratégica:	0	1.1.A.1 Implementar un modelo de seguridad con proximidad social que sea confiable a la ciudadanía, disminuyendo los índices delictivos, logrando una convivencia armónica y paz social.

### Datos de Identificación del Indicador

Nombre del Componente:	# REF		
Nombre del Indicador:	# REF		
Tipo de Indicador:	Estratégico		Gestión
			x
Dimensión a Medir:	Eficacia		Eficiencia
	Calidad	x	Economía
			x

### Datos del Indicador

Fórmula:			
VARIABLES:			
Unidad de medida (variables):			
Medios de verificación:	# REF		
Unidad de medida del resultado:			
Frecuencia de medición:	trimestral	Periodo de cumplimiento:	anual
Semaforización:	Verde:	>66.66	Línea base:
	Amarillo:	<66.66	
	Rojo:	<33.33	
			0.00%

Elaboró

Revisó

Autorizó

**Formato de Calendarización por Proyecto 2022**

ICATURA
ICATURA
Asesoría Jurídica del Municipio
PROMOCIÓN DE LOS INTERESES MUNICIPALES, LA REPRESENTACIÓN JURÍDICA DEL GOBIERNO EN GENERAL Y EN LA GESTIÓN DE LOS NEGOCIOS DE LA ADMINISTRACIÓN MUNICIPAL, CON LOS ÓRGANOS REPRESENTATIVOS DE LOS PUEBLOS Y COMUNIDADES, PULCIENDO ACUERDOS CON OTROS ENTES GOBIERNOS LOCALES, DELEGADOS, REPRESENTANTES LEGALES, APODERADOS, COADJUVANTES, SEGÚN SEA EL CASO, ASÍ EN LOS TÉRMINOS QUE ESTABLEZCA LA LEY QUE REGULA EL PROCESO DE LA PARTICIPACIÓN CIUDADANA.
sección en general

Presupuesto asignado por proyecto: 5 300.000.00

**Calendarización de los Meses Anuales -Avances Programado**

Mes de medida	Enero	Febrero	Marzo	Abril	Mayo	Junio	Julio	Agosto	Septiembre	Octubre	Noviembre	Diciembre	Acumulado
	0	0	4	0	0	0	0	4%	8%	24%	8%	0	100.00
	0	4	0	0	0	0	0	0%	8%	8%	8%	0	100.00

Revisó

Autorizó



**RIOVERDE**  
2021-2024 *Es de Todos!*

IMPLAN  
IMPLAN-022/2023

EL QUE SE INDICA

RIOVERDE, S.L.P., A 14 ABRIL DE 2023

**CP. ALEJANDRA DEL CARMEN TORRES RESÉNDIZ**  
UNIDAD DE CONTROL Y EVALUACIÓN DEL DESEMPEÑO  
DE RIOVERDE, S.L.P.  
PRESENTE:

Reciba un atento saludo a través del presente, así mismo, me permito hacerle llegar la **información Solicitada, en el oficio del 31 de marzo del 2023** el cual se solicita la información que establece el artículo 79 de la ley de presupuesto y responsabilidad hacendaria del estado de San Luis Potosí, donde se solicitan la información con los reportes trimestrales de la ejecución del ejercicio del gasto público.

Por lo cual se le hace llegar de forma impresa y digital la siguiente información:

- Matiz del marco lógico (MML) con su referencia al PMD 2021-2024
- Formato de reporte trimestral enero, febrero y marzo 2022
- Formato de reporte trimestral abril, mayo y junio 2022
- Formato de reporte trimestral julio, agosto y septiembre 2022
- Formato de reporte trimestral octubre, noviembre y diciembre 2022
- Formato de reporte trimestral enero, febrero y marzo 2023

Cabe mencionar que la información presupuestal se obtuvo del análisis del Periódico Oficial del Estado, Plan de San Luis referente al Presupuesto de Egresos con Tabulador de Sueldos y Salarios, del ejercicio fiscal 2022 y 2023.

Se le hace la observación que en los Programas Presupuestales del mencionado presupuesto de egresos hay deficiencias en su vinculación con el **PMD 2021-2024**, Ya que hizo falta el trabajo en mesas de trabajo con todas las direcciones para armar dicho presupuesto en base al **PBR**, los cuales analizan de los resultados del primer informe de gobierno, así como ver las estrategias y objetivos faltantes, para tener el cumplimiento al 100% en los tres años de la administración.

Sin otro particular, y con la seguridad de contar con su revisión y validación por parte de las áreas correspondientes, le reitero un cordial saludo.

**ATENTAMENTE**



**ARO. ADRIÁN ESTEBAN PEÑA ROMO**  
DIRECTOR DEL IMPLAN

ANEXO: DOCUMENTO IMPRESO Y DIGITAL  
C.E.F. ARCHIVO  
8/4/2023



## Matriz de Indicadores para Resultados 2022

### Diagnóstico del Problema

#### Datos del Proyecto

Secretaría o Instituto a cargo:	H. AYUNTAMIENTO DE RIOVERDE, S.L.P.
Unidad responsable de la elaboración:	INSTITUTO MUNICIPAL DE PLANEACION (IMPLAN)
Proyecto:	GENERAR EN EL GOBIERNO MUNICIPAL UNA PLANEACION URBANA, CON UN SISTEMA DE INTEGRACION TERRITORIAL A CORTO, MEDIANO Y LARGO PLAZO, QUE HAGAN PATENTE LA NECESIDAD DE UNA VISION EN PROYECTOS QUE DE SUSTENTO AL DESARROLLO DE RIOVERDE

#### INDICADORES DE REFERENCIA

##### INDICADORES FEDERALES SEDATU

- Porcentaje de cumplimiento en el número de instrumentos de planeación territorial programados
- Porcentaje de proyectos de instrumentos de planeación urbana apoyados por la vertiente planeación urbana, metropolitana y ordenamiento territorial
- porcentaje de proyectos realizados de las modalidades infraestructura urbana, equipamiento urbano y espacio público y de movilidad y conectividad que contribuyen a la adaptación y/o mitigación del cambio climático
- porcentaje de proyectos de la modalidad infraestructura urbana realizados.
- porcentaje de proyectos de la modalidad equipamiento urbano y espacio público realizados.

#### POBLACION O AREA DE ENFOQUE POTENCIAL

ZONA METROPOLITANA DE RIOVERDE CON UN TOTAL DE 146,049 HABITANTES SEGUN DATOS DE INEGI

#### POBLACION O AREA DE ENFOQUE OBJETIVO

SEGUN INEGI ESTA COMPRENDIDA POR LA ZONA URBANA Y COMUNIDADES QUE TIENEN UN TOTAL DE 97,943 HABITANTES

#### DEFINICION DEL PROBLEMA

La Ciudad de Rioverde, S.L.P., experimenta contradicciones en su desarrollo urbano producto de los cambios constantes en los criterios de crecimiento natural de una ciudad que careció históricamente de un concepto ordenado y planeado correctamente, que tuviera un objetivo claro para su futuro y que pudiera ordenar su territorio cuantificando y analizando sus recursos de suelo, sus reservas, previniendo un crecimiento sostenido, además de considerar el aumento de la población y la concentración de la economía generando un enjambre de problemas: déficit de infraestructura, equipamiento y vivienda; alarmante delincuencia e inseguridad; congestionamiento vial; servicios de transporte insuficientes; contaminación del ecosistema; ineficacia a la hora de aplicar los recursos públicos para un correcto desarrollo de la ciudad.

#### PROPUESTA DE INTERVENCION

La propuesta de intervención del Implan es contribuir con el H. Ayuntamiento y la Administración Pública Municipal en el diseño, instrumentación, identificación, gestión, preparación, establecimiento y evaluación de políticas, estrategias, planes, programas, proyectos, acciones, normas, principios y bases para la integración y funcionamiento permanente de un sistema de planeación participativa, que promueva el desarrollo integral del Municipio y sus habitantes.

#### IDENTIFICACION DE RIESGOS ASOCIADOS A LA EJECUCION DEL PROYECTO

Estaremos sujetos a las disposiciones presupuestarias y a la normativa vigente del Ramo 33 y Ramo 28 y a los convenios y sus reglas de operación con los tres órdenes de gobierno y los cambios que surjan en cada ejercicio fiscal

\*ÁREAS DE ENFOQUE: Se hace referencia a un área geográfica por no poder definir como poblaciones.

Elaboró  
Arg. Adrian Estéban Peña Romo  
Dir. Implan



Revisó  
Cp. Alejandra del Carmen Torres Resendiz  
Unidad de Control y Evaluación del Desempeño

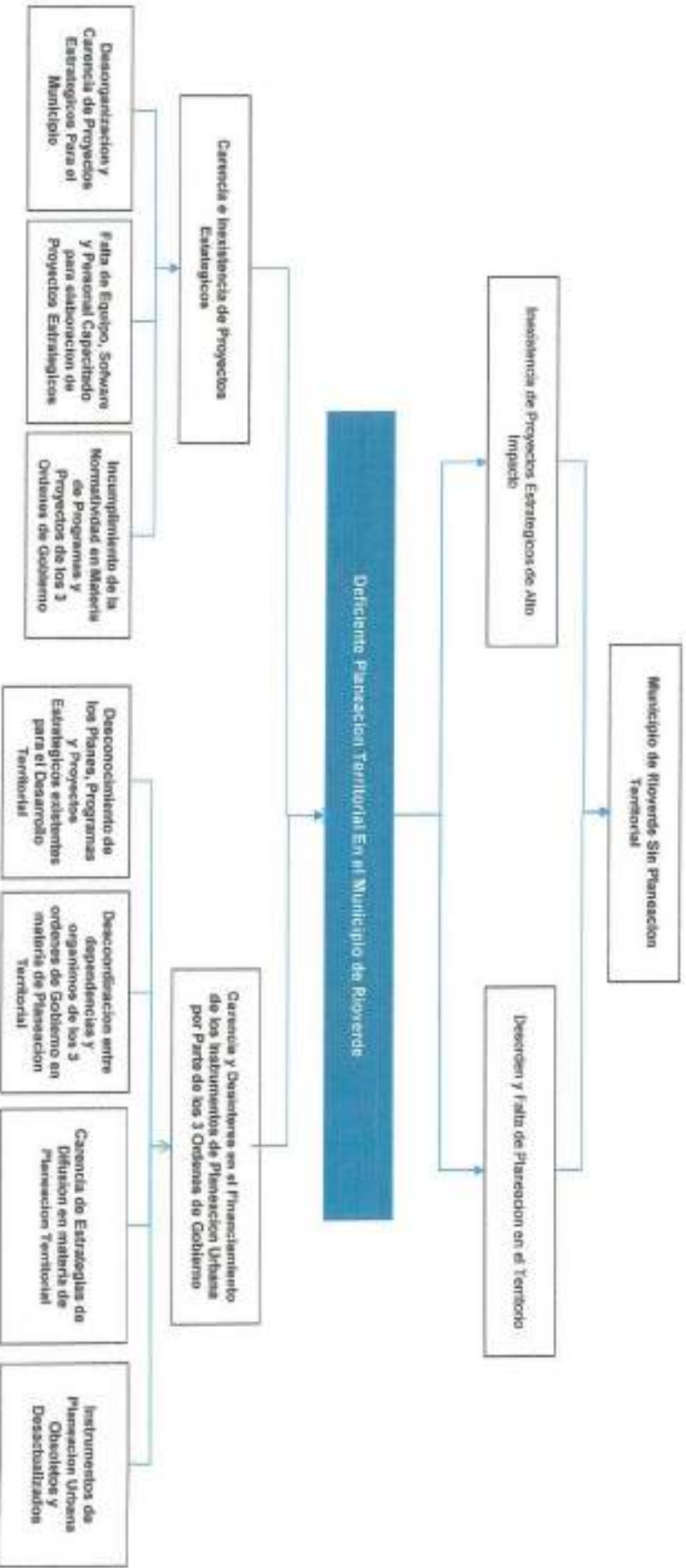
---

Autorizó  
C. Antero Ugalde Motta  
Coordinador del Gabinete

---

### Árbol de Problemas

Secretaría o Instituto a cargo:	0	H. AYUNTAMIENTO DE RIOVERDE, S.L.P.
Unidad responsable de la	0	INSTITUTO MUNICIPAL DE PLANEACION (IMPPLAN)
Proyecto:	0	GENERAR EN EL GOBIERNO MUNICIPAL UNA PLANEACION URBANA, CON UN SISTEMA DE INTEGRACION TERRITORIAL A CORTO, MEDIANO Y LARGO PLAZO, QUE HAGAN PATENTE LA NECESIDAD DE UNA VISION EN PROYECTOS QUE DE SUSTENTO AL DESARROLLO DE RIOVERDE



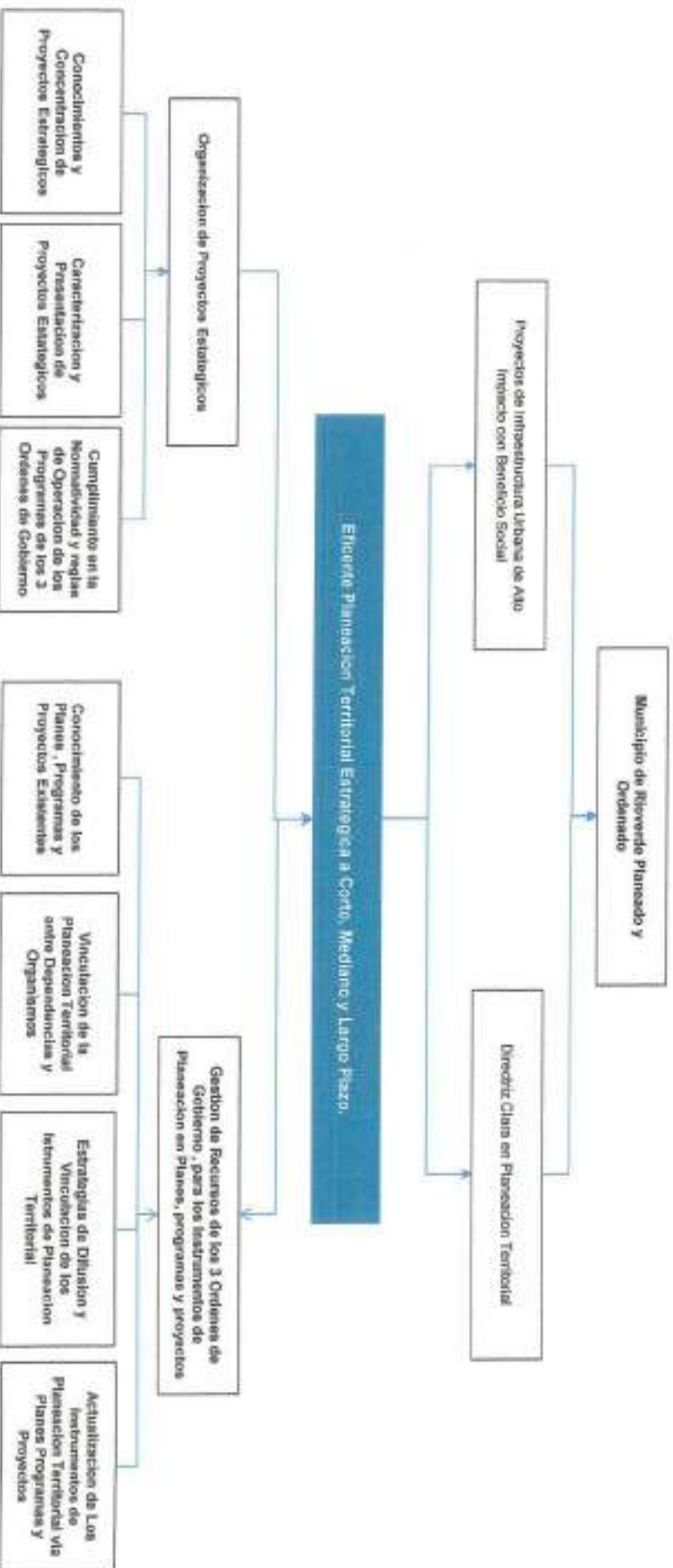
Elaboró  
**Arq. Adrian Esteban Peña Romo**  
 Dir. Impplan

Revisó  
**Cp. Alejandra Del Carmen Torres Rosendo**  
 Unidad de Control y Evaluación del Desempeño

Autorizó  
**C. Andres Ugaldes Mesa**  
 Coordinador de Gabinete

## Árbol de Objetivos

Secretaría o Instituto a cargo:	0	H. AYUNTAMIENTO DE RIOVERDE, S.L.P.
Unidad responsable de la	0	INSTITUTO MUNICIPAL DE PLANEACION (IMPPLAN)
Proyecto:	0	GENERAR EN EL GOBIERNO MUNICIPAL UNA PLANEACION URBANA, CON UN SISTEMA DE INTEGRACION TERRITORIAL A CORTO, MEDIANO Y LARGO PLAZO, QUE HAGAN PATENTE LA NECESIDAD DE UNA VISION EN PROYECTOS QUE DE SUSTENTO AL



Elaboró  
Anq. Adrian Escoban Peña Romo  
Mr. Implan

Revisó  
Cp. Alejandra Dal Carmen Torres Rosendo  
Unidad de Control y Evaluación del Desempeño

Autorizó  
C. Arturo Ugalde Motta  
Coordinador de Gabinete

### Estructura Analítica del Programa Presupuestario










Secretaría o Instituto a cargo:	0	H. AYUNTAMIENTO DE RIOVERDE, S.L.P.
Unidad responsable de la elaboración:	0	INSTITUTO MUNICIPAL DE PLANEACION (IMPLAN)
Proyecto:	0	GENERAR EN EL GOBIERNO MUNICIPAL UNA PLANEACION URBANA, CON UN SISTEMA DE INTEGRACION TERRITORIAL A CORTO, MEDIANO Y LARGO PLAZO, QUE HAGAN PATENTE LA NECESIDAD DE UNA VISION EN PROYECTOS QUE DE SUSTENTO AL DESARROLLO DE RIOVERDE

Problemática (Proviene del árbol del problema)	Solución (Proviene del árbol del objetivo)
<b>Efectos</b>	<b>Fines</b>
1.- Inexistencia de Proyectos Estratégicos de Alto Impacto 2.- Desorden y Falta de Planeación en el Territorio	1.- Proyectos de Infraestructura Urbana de Alto Impacto con Beneficio Social 2.- Directriz Clara en Planeación Territorial
<b>Problema</b>	<b>Objetivo</b>
<b>Población objetivo</b>	<b>Población objetivo</b>
Zona urbana y comunidades de Rioverde, S.L.P. ( 91,924 Habitantes )	Zona Metropolitana de Rioverde (148,049 Habitantes)
<b>Descripción del problema</b>	<b>Descripción del resultado esperado</b>
En estos dos últimos años, se dio a nivel federal la desaparición de los fideicomisos que corresponden a proyectos de infraestructura metropolitana, deportiva, de servicios básico y de planeación urbana	Se espera que para este 2023 se abran las convocatorias del gobierno federal a través de la SEDATU para abrir el programa de mejoramiento urbano. El cual impactará en recursos en materia urbana, metropolitana, de rescate espacios públicos y de infraestructura básica potenciando los recursos ya etiquetados del ramo 20 y 33.
<b>Magnitud (Línea base)</b>	<b>Magnitud (Resultado esperado)</b>
0%	100%
<b>Causas</b>	<b>Medios</b>
Carencia e Inexistencia de Proyectos Estratégicos	C.1. Organización de Proyectos Estratégicos
Desorganización y Carencia de Proyectos Estratégicos Para el Municipio	A.1. Conocimiento elaboración y concentración de Proyectos
Falta de Equipo, Software y Personal Capacitado para elaboración de Proyectos Estratégicos	A.2. Caracterización y Priorización de Proyectos
Incumplimiento de la Normatividad en Materia de Programas y Proyectos de los 3 Ordenes de Gobierno	A.3. Cumplimiento de las Normativas y Reglas de Operación de los 3 Ordenes de Gobierno en materia de Ordenamiento Territorial
Carencia y Desinterés en el Financiamiento de los Instrumentos de Planeación Urbana por Parte de los 3 Ordenes de Gobierno	C.2. Gestión de Recursos de los 3 Ordenes de Gobierno para los Instrumentos de Planeación en Planes, programas y proyectos
Desconocimiento de los Planes, Programas y Proyectos Estratégicos existentes para el Desarrollo Territorial	A.1. Conocimiento de los Planes, Programas y Proyectos Existentes
Descoordinación entre dependencias y organismos de los 3 ordenes de Gobierno en materia de Planeación Territorial	A.2. Vinculación de la Planeación Territorial entre Dependencias y Organismos
Carencia de Estrategias de Difusión en materia de Planeación Territorial	A.3. Estrategias de Difusión y Vinculación de los Instrumentos de Planeación Territorial
Instrumentos de Planeación Urbana Obsoletos y Desactualizados	A.4. Actualización de Los Instrumentos de Planeación Territorial via Planes Programas y Proyectos

Elaboró  
Am. Adrian Sánchez Peña Rocha  
Ct. Ingles

Revisó  
Co. Alejandra del Carmen Torres Rosendo  
Unidad de Control y Evaluación del  
Desempeño

Autorizó  
C. Antonio Usalde Motta  
Coordinador de Gabinete

Secretaría o Instituto a cargo:		Datos del Proyecto	
Unidad responsable de la elaboración:	0	H. AYUNTAMIENTO DE RIOVERDE, S.L.P.	
Número del Proyecto:	0	INSTITUTO MUNICIPAL DE PLANEACIÓN (IMPLAN)	
Definición del Proyecto:	0	GENERAR EN EL GOBIERNO MUNICIPAL UNA PLANEACION URBANA CON UN SISTEMA DE INTEGRACION TERRITORIAL A CORTO, MEDIANO Y LARGO PLAZO, QUE HAGAN PATENTE LA NECESIDAD DE UNA VISION EN PROYECTOS QUE DE SUSTENTO AL DESARROLLO DE RIOVERDE	
Beneficiarios del Proyecto:		El IMPLAN contribuye con el H. Ayuntamiento y la Administración Pública Municipal en el diseño, instrumentación, identificación, gestión, preparación, consolidamiento y implementación de políticas, estrategias, planes, programas, proyectos, acciones, normas, principios y bases para la integración y funcionamiento para el correcto desarrollo sustentable de la zona metropolitana de Rioverde.	
Atribución al PMD, Eje:		Zona Metropolitana de Rioverde (190,000 Habitantes)	
Objetivo Estratégico:		EJE 4. RIOVERDE PROSPERO Y SUSTENTABLE	
Objetivo General:		OBJETIVO ESTRATÉGICO 4.6 PLANEACIÓN Y ORDENAMIENTO	
Acción Estratégica:		OBJETIVO GENERAL 4.6.A Establecer políticas, directrices, políticas, acciones, programas, estrategias, metas, programas, acciones, y normas para orientar y administrar el desarrollo físico del territorio y la utilización del suelo de forma ordenada y sostenible en el tiempo.	
Objetivo de los ODS:		4.6. A.1. Implementar acciones que conlleven a estrategias de desarrollo comercial, que promuevan la homogeneización en la generación de lineamientos normativos y permitan el desarrollo de infraestructura de comercio y abasto en el municipio.	
Inte del Objetivo:		SON DOS ODS. 11 CIUDAD Y COMUNIDAD SUSTENTABLE. 17 ANILAZAR PARA LOGRAR LOS OBJETIVOS	 
Módulo de la GDI:		Las metas específicas del Objetivo 11 que se articulan para lograr ciudades y comunidades sostenibles consideran aspectos físicos como la vivienda y los servicios básicos adecuados, sistemas de transporte seguros, accesibles y asequibles; zonas verdes y espacios públicos seguros e inclusivos, y el patrimonio cultural y natural, entre otros. Además, destaca que es necesario poner atención a los vínculos entre las zonas urbanas, periurbanas y rurales; reducir los desastres y la vulnerabilidad de la población, y reducir el impacto ambiental de las ciudades. Finalmente, es de destacar que existe una meta específica sobre la planificación y gestión participativa, como un elemento necesario para lograr comunidades inclusivas. El ODS 17 pretende fortalecer la Alianza Mundial para el Desarrollo Sostenible, movilizando e intercambiando conocimientos, capacidad técnica, tecnología y recursos financieros para alcanzar la Agenda en todos los países, es participar en los países en desarrollo y promover alianzas en las esferas pública, pública gubernamental.	 
Indicador:		MÓDULO 3. GESTIÓN DEL TERRITORIO	 
Atribución transversal:	Perspectiva de Género	3.1.4 INDICADOR DE DESEMPEÑO: INDICE DE PLANEACIÓN URBANA	 
		COMPONENTE 1. COMERCIO Y	COMPONENTE 1. COMERCIO Y
		STRATEGIA:	NO APLICA
		Innovación:	

Elaboró:  
Arq. Adrian Espinosa Pardo Rojas  
DC. Implan

Revisó:  
Cp. Alejandro del Carmen Torres Hernández  
Unidad de Control y Evaluación del Desarrollo

Autorizó:  
C. Arturo Ugalde Muñoz  
Coordinador de Gestión

**Matriz de Indicadores para Resultados 2022**

Datos del Proyecto		
Secretaría o Instituto a cargo:	0	H. AYUNTAMIENTO DE RIOVERDE, S.L.P.
Unidad responsable de la elaboración:	0	INSTITUTO MUNICIPAL DE PLANEACION (IMPLAN)
Nombre del Proyecto:	0	GENERAR EN EL GOBIERNO MUNICIPAL UNA PLANEACION URBANA, CON UN SISTEMA DE INTEGRACION TERRITORIAL A CORTO, MEDIANO Y LARGO PLAZO, QUE HAGAN PATENTE LA NECESIDAD DE UNA VISION EN PROYECTOS QUE DE SUSTENTO AL DESARROLLO DE RIOVERDE

Matriz de Indicadores para Resultados					
Nivel	Objetivos	Indicadores	Fuentes de Información	Medios de verificación	Supuestos
<b>Fin</b>	Contribuir a una mejor credibilidad de la ciudadanía sobre el desempeño de la administración municipal, a través de un crecimiento urbano ordenado, en eficiente atención y evaluación de los requerimientos de Planeación.	Porcentaje de Ciudadanos Encuestados que cuente con una opinión Positiva sobre el desempeño de la administración Municipal.	1.- Programa de Desarrollo Urbano y Centro de Población de Rioverde. 2.- Programa Metropolitano de Rioverde. 3.- Plan Puntal del Centro Histórico de Rioverde.	Periodo Oficial Del Estado de San Luis Potosí	Disponibilidad Financiera, Apertura y Convocatorias de los Programas Federales en Materia de Planeación Urbana y acciones Validadas por el Ciudadano
<b>Propósito</b>	La Población del Municipio de Rioverde es beneficiada con un crecimiento Urbano Ordenado y con un eficiente atención y evaluación de los instrumentos de Planeación.	Porcentaje de Cumplimiento en el Avance de acciones Programadas para mejorar el crecimiento urbano ordenado y un eficiente atención y evaluación de los instrumentos de planeación.	Plan de Desarrollo Municipal de Rioverde 2021-2024	Periodo Oficial Del Estado de San Luis Potosí	Disponibilidad Financiera, Apertura y Convocatorias de los Programas Federales en Materia de Planeación Urbana y acciones Validadas por el Ciudadano
<b>Componentes</b>	Mecanismos de Participación Ciudadana Dirigidos a la planeación del Municipio	Porcentaje de cumplimiento en el número de acuerdos generados	Actas y Minutas de las comisiones generadas en torno a la Planeación	Expendientes Técnicos	Disponibilidad Financiera, Apertura y Convocatorias de los Programas Federales en Materia de Planeación Urbana y acciones Validadas por el Ciudadano
<b>Componentes</b>	Proyectos de Corto Plazo que deriven del Plan Municipal de Desarrollo de Rioverde 2021-2024, con documentos estratégicos a las áreas responsables de su ejecución	Porcentaje de Proyectos desarrollados para el corto plazo que cuente con documentos técnicos estratégicos	Programa Operativo anual del Ramo 33 y Ramo 35 así como convenios con dependencias estatales o federales	Expendientes Técnicos	Disponibilidad Financiera, Apertura y Convocatorias de los Programas Federales en Materia de Planeación Urbana y acciones Validadas por el Ciudadano
<b>C1</b>					
<b>Actividades</b>	Diseño y Gestión de Los Mecanismos de participación Ciudadana	Porcentaje de Cumplimiento en el Número de Informes	Informes, Actas y Minutas de las comisiones de trabajo de Planeación.	Expendientes Técnicos	Disponibilidad Financiera, Apertura y Convocatorias de los Programas Federales en Materia de Planeación Urbana y acciones Validadas por el Ciudadano
<b>Actividades</b>	Seguimiento de los Acuerdos de las Comisiones Directivas, Comités Consultivos, Comités Metropolitanos y COPLADEM	Porcentaje de acuerdos generados que cuente con seguimiento	Informes, Actas y Minutas de las comisiones de trabajo de Planeación.	Expendientes Técnicos	Disponibilidad Financiera, Apertura y Convocatorias de los Programas Federales en Materia de Planeación Urbana y acciones Validadas por el Ciudadano
<b>Actividades</b>	Elaboración de Documentos Ejecutivos sobre proyectos de mayor prioridad	Porcentaje de Proyectos de Mayor Prioridad que cuente con documentos ejecutivos elaborados	Oficio de entrega de Documentos Ejecutivos de Proyectos prioritarios entregados a dependencias de los tres órdenes de gobierno	Expendientes Técnicos	Disponibilidad Financiera, Apertura y Convocatorias de los Programas Federales en Materia de Planeación Urbana y acciones Validadas por el Ciudadano
<b>C2</b>					
<b>Actividades</b>	Seguimiento de los instrumentos de Planeación Territorial Vigentes	Porcentaje de cumplimiento en el Número de acciones de Estrategias de Planeación Programada	Informes, Actas y Minutas de las comisiones de trabajo de Planeación	Expendientes Técnicos	Disponibilidad Financiera, Apertura y Convocatorias de los Programas Federales en Materia de Planeación Urbana y acciones Validadas por el Ciudadano
<b>Actividades</b>	Visión de la Planeación Territorial entre dependencias y organizaciones	Porcentaje de Reuniones de Trabajo en Relación a los Instrumentos de Planeación Vigentes	Informes, Actas y Minutas de las comisiones de trabajo de Planeación	Expendientes Técnicos	Disponibilidad Financiera, Apertura y Convocatorias de los Programas Federales en Materia de Planeación Urbana y acciones Validadas por el Ciudadano
<b>Actividades</b>	Estrategias de Difusión y Visión de los instrumentos de Planeación Territorial	Porcentaje de Publicaciones en Medios Digitales e Impresos	Páginas Web, Redes Sociales, Publicaciones Impresas y Digitales, Boletines Oficiales	Publicaciones Impresas e Digitales	Disponibilidad Financiera, Apertura y Convocatorias de los Programas Federales en Materia de Planeación Urbana y acciones Validadas por el Ciudadano
<b>Actividades</b>	Instrumentos de Planeación Territorial Actualizados	Porcentaje de Cumplimiento en el número de instrumentos de planeación territorial Programados	Actas, Dicámenes de Congración, Convocatorias y Publicaciones en el Periodo Oficial del Estado	Expendientes Técnicos	Disponibilidad Financiera, Apertura y Convocatorias de los Programas Federales en Materia de Planeación Urbana y acciones Validadas por el Ciudadano

Elaboró  
Arq. Adrian Espinosa Peña Rojas  
C.E. Implan

Revisó  
Cp. Alejandra del Carmen Torres Resendiz  
Unidad de Control y Evaluación del Desempeño

Autorizó  
C. Arturo Dávalos Nieto  
Coordinador de Gabinete

---



---

### Ficha de Indicador

Datos del Proyecto		
Secretaría o Instituto a cargo:	0	H. AYUNTAMIENTO DE RIOVERDE, S.L.P.
Unidad responsable de la elaboración:	0	INSTITUTO MUNICIPAL DE PLANEACION (IMPLAN)
Proyecto:	0	GENERAR EN EL GOBIERNO MUNICIPAL UNA PLANEACION URBANA, CON UN SISTEMA DE INTEGRACIÓN TERRITORIAL A CORTO, MEDIANO Y LARGO PLAZO, QUE HAGAN PATENTE LA NECESIDAD DE UNA VISION EN PROYECTOS QUE DE SUSTENTO AL DESARROLLO DE RIOVERDE
Definición del Proyecto:	El IMPLAN contribuye con el H. Ayuntamiento y la Administración Pública Municipal en el diseño, instrumentación, identificación, gestión, preparación, establecimiento y evaluación de políticas, estrategias, planes, programas, proyectos, acciones, normas, principios y bases para la integración y funcionamiento para el correcto desarrollo sustentable de la zona metropolitana de Rioverde.	
Beneficiarios del Proyecto:	0	Zona Metropolitana de Rioverde (146,049 Habitantes)
Alineación al PMD, Eje:	0	EJE 4, RIOVERDE PROSPERO Y SUSTENTABLE
Objetivo Estratégico:	0	OBJETIVO ESTRATÉGICO 4.6 PLANEACIÓN Y ORDENAMIENTO
Objetivo General:	0	OBJETIVO GENERAL 4.6.A Establecer objetivos, directrices, políticas, estrategias, metas, programas, actuaciones, y normas para orientar y administrar el desarrollo físico del territorio y la utilización del suelo de forma ordenada y sostenible en el tiempo.
Acción Estratégica:	0	4.6. A.1. Implementar acciones que conlleven a estrategias de desarrollo comercial, que promuevan la homogeneización en la generación de lineamientos normativos y permitan el desarrollo de infraestructura de comercio y abasto en el municipio.

Datos de Identificación del Indicador			
Nombre del Componente:	Mecanismos de Participación Ciudadana otorgados a la planeación del Municipio		
Nombre del Indicador:	Porcentaje de cumplimiento en el número de acuerdos generados		
Tipo de Indicador:	Estratégico	X	Gestión
Dimensión a Medir:	Eficacia		Eficiencia
	Calidad		Economía

Datos del Indicador			
Fórmula:	$A/B * 100$		
Variables:	A = NUMERO DE INSTRUMENTOS DE ACUERDOS CUMPLIDOS B= NUMERO DE ACUERDOS GENERADOS		
Unidad de medida (variables):	INSTRUMENTOS DE PLANEACION Y CONSULTAS PUBLICAS		
Medios de verificación:	Expendientes Técnicos		
Unidad de medida del resultado:	PORCENTAJES		
Frecuencia de medición:	TRIMESTRAL	Período de cumplimiento:	DICIEMBRE
SemafORIZACIÓN:	Verde:	>56.66	Línea base: 2022
	Amarillo:	<56.66	
	Rojo:	<33.33	

Elaboró  
 Arq. Adrián Esteban Peña Romo  
 Dir. Implan

Revisó  
 Cp. Alejandra del Carmen Torres Resendiz  
 Unidad de Control y Evaluación del Desempeño

Autorizó  
 C. Antero Ugaldé Motta  
 Coordinador de Gabinete

### Ficha de Indicador

Datos del Proyecto		
Secretaría o Instituto a cargo:	0	H. AYUNTAMIENTO DE RIOVERDE, S.L.P.
Unidad responsable de la elaboración:	0	INSTITUTO MUNICIPAL DE PLANEACION (IMPLAN)
Proyecto:	0	GENERAR EN EL GOBIERNO MUNICIPAL UNA PLANEACION URBANA, CON UN SISTEMA DE INTEGRACION TERRITORIAL A CORTO, MEDIANO Y
Definición del Proyecto:	El IMPLAN contribuye con el H. Ayuntamiento y la Administración Pública Municipal en el diseño, instrumentación, identificación, gestión, preparación, establecimiento y evaluación de políticas, estrategias, planes, programas, proyectos, acciones, normas, principios y bases para la integración y funcionamiento para el correcto desarrollo sustentable de la zona metropolitana de Rioverde.	
Beneficiarios del Proyecto:	0	Zona Metropolitana de Rioverde (146,049 Habitantes)
Alineación al PMD, Eje:	0	EJE 4, RIOVERDE PROSPERO Y SUSTENTABLE
Objetivo Estratégico:	0	OBJETIVO ESTRATÉGICO 4.6 PLANEACIÓN Y ORDENAMIENTO
Objetivo General:	0	OBJETIVO GENERAL 4.6.A Establecer objetivos, directrices, políticas, estrategias, metas, programas, actuaciones, y normas para orientar y administrar el desarrollo físico del territorio y la utilización del suelo de forma ordenada y
Acción Estratégica:	0	4.6. A.1. Implementar acciones que conlleven a estrategias de desarrollo comercial, que promuevan la homogeneización en la generación de lineamientos normativos y permitan el desarrollo de infraestructura de comercio y abasto en el

Datos de Identificación del Indicador				
Nombre del Componente:	Proyectos de Corto Plazo que derivan de Plan Municipal de Desarrollo de Rioverde 2021-2024, con documentos entregados a las áreas responsables de su ejecución			
Nombre del Indicador:	Porcentaje de Proyectos Identificados para el corto plazo que cuentan con documentos técnicos entregados			
Tipo de Indicador:	Estratégico	X	Gestión	
Dimensión a Medir:	Eficacia		Eficiencia	X
	Calidad		Economía	

Datos del Indicador			
Fórmula:	A/B * 100		
VARIABLES:	A= NUMERO DE PROYECTOS ENTREGADOS CON DOCUMENTOS TECNICOS B= NUMERO DE PROYECTOS IDENTIFICADOS EN LOS PROGRAMAS DE OBRA		
Unidad de medida (variables):	PROYECTOS ENTREGADOS		
Medios de verificación:	Expendientes Técnicos		
Unidad de medida del resultado:	PORCENTAJE		
Frecuencia de medición:	TRIMESTRAL	Periodo de cumplimiento:	DICIEMBRE
SemafORIZACIÓN:	Verde:	>66.66	Línea base:
	Amarillo:	<66.66	
	RojO:	<33.33	
			2022

Elaboró  
  
 Arq. Adrían Esteban Peña Romo  
 Dir. Implan

Revisó  
 Cp. Alejandra del Carmen Torres Resendiz  
 Unidad de Control y Evaluación del Desempeño

Autorizó  
 C. Antero Ugalde Motta  
 Coordinador de Gabinete

Formato de Calendarización por Proyecto 2022

Secretaría o Instituto a cargo:	0	INSTITUTO MUNICIPAL DE PLANEACION GPP-AM
Unidad responsable de la elaboración:	0	INSTITUTO MUNICIPAL DE PLANEACION GPP-AM
Proyecto:	0	GENERAR EN EL GOBIERNO MUNICIPAL UNA PLANEACION URBANA, CON UN SISTEMA DE INTEGRACION TERRITORIAL A CORTO, MEDIANO Y LARGO PLAZO, QUE HAGAN PATENTE LA NECESIDAD DE UNA VISION ENPROYECTOS QUE DE SUSTENTO AL DESARROLLO DE RIVERDE
Ortografía del Proyecto:		
Beneficiarios del Proyecto:	0	GENERAR EN EL GOBIERNO MUNICIPAL UNA PLANEACION URBANA, CON UN SISTEMA DE INTEGRACION TERRITORIAL A CORTO, MEDIANO Y LARGO PLAZO, QUE HAGAN PATENTE LA NECESIDAD DE UNA VISION ENPROYECTOS QUE DE SUSTENTO AL DESARROLLO DE RIVERDE

Presupuesto asignado por proyecto:

Calendarización de las Veedas Anuales, Avance Programado

Responsables (Bienes / Servicios)	Nombre del Indicador	Unidad de medida	Enero	Febrero	Marzo	Abril	Mayo	Junio	Julio	Agosto	Septiembre	Octubre	Noviembre	Diciembre	Acumulado
Mecanismos de Participación Ciudadana dirigidos a la Atención del Municipio	Proyecto de Participación Ciudadana dirigido a la Atención del Municipio	CONSTRUCTORES DE LA PLANEACION URBANA Y CONSULTAS PUBLICAS	15	15	15	15	15	10	5	5%	1%	1%	5%	5	100,00
Proyecto de Carta Zona que define de Zona Masoqá de Riverde de Riverde 2021-2024, con diferentes entregables a las áreas responsables de su ejecución	Proyecto de Carta Zona que define de Zona Masoqá de Riverde de Riverde 2021-2024, con diferentes entregables a las áreas responsables de su ejecución	PROYECTOS ENTREGADORES	15	15	15	15	15	10	5	5%	1%	1%	5%	5	100,00

Elaboró  
 Arq. Aarón Espinoza Poma Reyes  
 OJ-Ing.03

Revisó  
 QO. Alejandra del Carmen Torres Huamán  
 Unidad de Control y Evaluación del Desempeño

Aprobó  
 C. Andrés López Mesa  
 Coordinador de Gabinete

 **OBJETIVOS**  **DE DESARROLLO SOSTENIBLE**



# GDM



## Guía Consultiva de Desempeño Municipal

---

transformando realidades



Organización



Planeación



Gestión del  
Territorio



Servicios Públicos



Medio Ambiente



Desarrollo Social



Desarrollo  
Económico



Gobierno Abierto

MSR				
Título de identificación del Programa Presupuestario				
Entidad Fiscalizada	Clave	Programa Presupuestario	Unidad(es) Responsable(s)	Monto del Programa en El Ejercicio Fiscal
Municipio de Rioverde, S.L.P	B11001, B11002, B11003	B11001. Promover la Educación y Apoyación del Programa Integral de Movilidad Urbana Sustentable de la Zona Metropolitana de Rionverde impulsando las Ciclovías. B11002. Realizar estudios de re-desarrollo de sub-centros urbanos de la ciudad de Rionverde y sus proyectos de infraestructura en coordinación de Desarrollo Local y Obras Públicas. B11003. Promover, a través de reuniones, la reforma al reglamento de movilidad y transporte del municipio de Rionverde y la ejecución de proyectos de movilidad urbana de Rionverde.	IMPLAN	\$300,000.00

## Alineación B11003 E. Promover, a través de reuniones, la reforma al

Plan Estatal de Desarrollo	
Eje	EJE 3 ECONOMÍA SOSTENIBLE PARA SAN LUIS
Vertiente	3.3 INFRAESTRUCTURA Y AGENDA URBANA
Objetivo	OBJETIVO 1. FORTALECER EL DESARROLLO REGIONAL, URBANO Y METROPOLITANO SOSTENIBLE PARA INFRAESTRUCTURA VIAL, SALUD, CULTURA, DEPORTE, RECREACIÓN Y GOBIERNO LOCAL. OBJETIVO 2. MANTENER Y MEJORAR EL ESTADO FÍSICO DE LA INFRAESTRUCTURA URBANA EXISTENTE EN EL ESTADO CON OTRAS INICIATIVAS QUIMENARIAS. OBJETIVO 3. FORTALECER LOS PROYECTOS DE CONSERVACIÓN, MODERNIZACIÓN Y CONSTRUCCIÓN DE LA RED VIAL TERRESTRE.

Plan Municipal de Desarrollo	
Eje	EJE 4. RIOVERDE PROSPERO Y SUSTENTABLE
Nivel 1	OBJETIVO ESTRATÉGICO 4.5 MOVILIDAD SOSTENIBLE. OBJETIVO ESTRATÉGICO 4.6 PLANEACIÓN Y ORDENAMIENTO. OBJETIVO ESTRATÉGICO 4.7 INFRAESTRUCTURA SOSTENIBLE.
Nivel 2	4.5.A. Integrar el Plan de Movilidad Urbana Sostenible que priorice la jerarquía de la pirámide de movilidad, disminuir de forma considerable la congestión, ruido, contaminación atmosférica, accidentes, así como la disminución del consumo de energías no renovables, promoviendo el uso de vehículos no motorizados y de energías limpias para reducir los tiempos de traslado. 4.5. B. Continuar con la construcción de banquetas en vialidades, a fin de favorecer la movilidad peatonal y accesibilidad universal, al contar con infraestructura funcional y segura, que además se integre con proyectos de la red de ciclo vías y parques lineales. 4.5. C. Impulsar el programa parcial de ciclo vías metropolitanas como una mejor solución ya que las mismas proveen una infraestructura donde el ciclista puede desplazarse de forma rápida y segura, sin invadir el espacio de los peatones y mejoren el ordenamiento del tránsito. 4.5.D. Favorecer la movilidad local con la construcción y apertura de calles que permitan cerrar circuitos, que conecten equiparientes e infraestructura existente e integren elementos de movilidad motorizada y no motorizada vinculada con el sistema vial primario. 4.5. A. Establecer objetivos, directrices, políticas, estrategias, metas, programas, actuaciones y normas para orientar y administrar el desarrollo físico del territorio y la utilización del suelo de forma ordenada y sustentable en el tiempo. 4.7. A. Desarrollar proyectos de infraestructura de manera que garanticen la sostenibilidad urbana, económica y financiera, social, ambiental, incluida la climática durante todo el ciclo de vida del

## Matriz de indicadores para Resultados

FIN				
Resumen Narrativo	Indicador	Medios de Verificación	Supuesto	
Contribuir a una mejor credibilidad de la ciudadanía sobre el desempeño de la administración municipal, a través de un crecimiento urbano ordenado, con eficiente alineación y evaluación de los instrumentos de Planeación.	Porcentaje de Ciudadanos Encuestados que cuenta con una opinión Positiva sobre el desempeño de la administración Municipal	Periodico Oficial Del Estado de San Luis Potosí	Disponibilidad Financiera, Aperturas y Convocatorias de los Programas Federales en Materia de Planeación Urbana y acciones Validadas por el Copladem	
Área Responsable	IMPLAN			
Tipo de indicador	Dimensión	Método de cálculo (fórmula)	Línea base	Meta programada
Estratégico	Eficacia	NUMERO DE INSTRUMENTOS DE PLANEACION / NUMERO DE ACUERDOS GENERADOS *100	0%	100%
PROPOSITO				
Resumen Narrativo	Indicador	Medios de Verificación	Supuesto	
La Poblacion del Municipio de Rionverde se beneficia con un crecimiento Urbano y Ordenado y con un eficiente alineación y evaluación de los instrumentos de Planeación	Porcentaje de Cumplimiento en el numero de acciones Programadas para procurar el crecimiento urbano ordenado y una eficiente alineación y evaluación de los instrumentos de planeación	Periodico Oficial Del Estado de San Luis Potosí	Disponibilidad Financiera, Aperturas y Convocatorias de los Programas Federales en Materia de Planeación Urbana y acciones Validadas por el Copladem	
Área Responsable	IMPLAN			
Tipo de indicador	Dimensión	Método de cálculo (fórmula)	Línea base	Meta programada
Estratégico	Eficacia	PORCENTAJE DE ACCIONES IMPLEMENTADAS PARA EL CRECIMIENTO URBANO ORDENADO	0%	100%
Resumen Narrativo	Indicador	Medios de Verificación	Supuesto	
		C.P. ALEJANDRA DEL CARMEN TORRES RESENDY UNIDAD DE CONTROL Y EVALUACION DE DESARROLLO	C. ANTONIO LIGALDE MOTA COORDINADOR DE GABINETE	

MIR					
Mecanismos de Participación Ciudadana otorgados a la planeación del Municipio		Porcentaje de Cumplimiento en el número de acciones programadas para procurar el crecimiento urbano ordenado y una eficiente alineación y evaluación de los instrumentos de planeación	Periodico Oficial Del Estado de San Luis Potosí	Disponibilidad Financiera, Aperturas y Convocatorias de los Programas Federales en Materia de Planeación Urbana y acciones Validadas por el Copladem	
Área Responsable		IMPLAN			
Tipo de Indicador	Dimensión	Método de cálculo (fórmula)	Línea base	Meta programada	
Estratégico	Eficiencia	CANTIDAD DE ACCIONES DESTINADAS PARA LA PLANEACION URBANA / NUMERO DE ACCIONES PROGRAMAS *100	0%	100%	
ACTIVIDADES					
Resumen Narrativo		Unidad de medida	Meta programada	Medios de verificación	
1	Actualización de los Instrumentos de Planeación Urbana	EXPEDIENTES TECNICOS	2	PERIODICO OFICIAL DEL ESTADO	
2	Consultas públicas de los Instrumentos de Planeación Urbana , acuerdos de mesas de trabajo , Consejos técnicos y comisiones metropolitanas	EXPEDIENTES TECNICOS	4	ACTAS DE ACUERDOS	
3	Acciones programadas para procurar el crecimiento Urbano Ordenado y su Evaluación	EXPEDIENTES TECNICOS	2	EXPEDIENTES TECNICOS	
4	Estrategias de Difusión de los Instrumentos y proyectos de Planeación Territorial	EXPEDIENTES TECNICOS	3	MEDIOS DE DIFUSION MUNICIPAL	
COMPONENTE 2					
Resumen Narrativo		Indicador	Medios de Verificación	Supuesto	
Proyectos de Corto Plazo que derivan de Plan Municipal de Desarrollo de Rioverde 2021-2024, con documentos entregados a los areas responsables de su ejecucion		Porcentaje de Proyectos Identificados para el corto plazo que cuentan con documentos técnicos entregados	Programa Operativo anual del Ramo 33 y Ramo 28, así como convenios con dependencias estatales o federales	Disponibilidad Financiera, Aperturas y Convocatorias de los Programas Federales en Materia de Planeación Urbana y acciones Validadas por el Copladem	
Área Responsable		IMPLAN			
Tipo de Indicador	Dimensión	Método de cálculo (fórmula)	Línea base	Meta programada	
Estratégico	Eficiencia	Porcentaje de Proyectos Identificados para el corto plazo que cuentan con documentos técnicos entregados	0%	100%	

MIR				
ACTIVIDADES				
Resumen Narrativo		Unidad de medida	Meta programada	Medios de verificación
1	Seguimiento de los Instrumentos de Planeación Territorial Vigentes	EXPEDIENTES TECNICOS	3	OFICIOS DE ENTREGA
2	Vinculación de la Planeación Territorial entre dependencias y organismos	CONVENIOS	3	CONVENIOS FIRMADOS
3	Estrategias de Difusión y Vinculación de los Instrumentos de Planeación Territorial	NUMERO DE PERSONAS INFORMADAS	2	CAMPAÑAS EFECTUADAS
4	Elaboración de Documentos Ejecutivos Sobre proyectos de mayor prioridad de los 3 ordenes de Gobierno	EXPEDIENTES TECNICOS	5	EXPEDIENTES TECNICOS ENTREGADOS
COMPONENTE 3				
Resumen Narrativo		Indicador	Medios de Verificación	Sujeto
NO APLICA		NO APLICA	NO APLICA	NO APLICA
Área Responsable:				
Tipo de Indicador	Dimensión	Método de cálculo (fórmula)	Línea base	Meta programada
Estratégico	Eficiencia	NO APLICA	0%	100%
ACTIVIDADES				
Resumen Narrativo		Unidad de medida	Meta programada	Medios de verificación
1	NO APLICA	NO APLICA	NO APLICA	NO APLICA
2	NO APLICA	NO APLICA	NO APLICA	NO APLICA
3	NO APLICA	NO APLICA	NO APLICA	NO APLICA
4	NO APLICA	NO APLICA	NO APLICA	NO APLICA
5	NO APLICA	NO APLICA	NO APLICA	NO APLICA
6	NO APLICA	NO APLICA	NO APLICA	NO APLICA

**FICHA TÉCNICA INDICADORES**

## Datos de Identificación del Programa Presupuestario

Entidad Fiscalizada	Clave	Programa Presupuestario	Unidad(es) Responsable(s)	Monto del Programa en el Ejercicio Fiscal
Municipio de Ixmiquilpan, S.L.P.	812001_951002_812303	812001. Promover la Eficiencia y Aprovechamiento del Programa Integral de Movilidad Urbana Sustentable de la Zona Metropolitana de Ixmiquilpan las Colovitas, 812002.4. Realizar estudios de re-estructuración de sub-centros urbanos de la ciudad de Ixmiquilpan y sus proyectos de infraestructura en coordinación de desarrollo social y Obras Públicas.	IMPLAN	\$ 306,000.00

## Alineación

Plan Estatal de Desarrollo	
Eje	EJE 3 ECONOMÍA SOSTENIBLE PARA SAN LUIS
Vertiente	3.3 INFRAESTRUCTURA Y ASENDA URBANA
Objetivo	OBJETIVO 1. FORTALECER EL DESARROLLO ECONÓMICO, URBANO Y METROPOLITANO SOSTENIBLE PARA INFRAESTRUCTURA VIAL, SALUD, CULTURA, DEPORTE, DE RECREACIÓN Y QUERENAFAMILIA. OBJETIVO 2. MANTENER Y MEJORAR EL ESTADO RÍSCO DE LA INFRAESTRUCTURA URBANA EXISTENTE EN EL ESTADO CON OTRAS ENTIDADES QUERENAFAMILIAS. OBJETIVO 3. FORTALECER LOS PROYECTOS DE CONSERVACIÓN, MODERNIZACIÓN Y CONSTRUCCIÓN DE LA RÍC VIAL TERRESTRE.

Plan Municipal de Desarrollo	
Ce	EJE 4. IXMIQUILPAN PROSPERO Y SUSTENTABLE. OBJETIVO ESTRATÉGICO 4.3. TRÁNSITO SUSTENTABLE. OBJETIVO ESTRATÉGICO 4.4. PLANEACIÓN Y ORDENAMIENTO. OBJETIVO ESTRATÉGICO 4.7. INFRAESTRUCTURA SOSTENIBLE.
Nivel 1	4.3.1.1. Integrar el Plan de Movilidad Urbana Sustentable que promueva la jerarquía de la jerarquía de movilidad, disminuir de forma considerable la congestión, ruido, contaminación atmosférica, accidentes, así como la disminución del consumo de energías no renovables, promoviendo el uso de vehículos no motorizados y de energías limpias para reducir los tiempos de traslado.
Nivel 2	

## Resumen Narrativo de la Matriz de Indicadores para Resultados

FIN	Contribuir a una mejor credibilidad de la ciudadanía sobre el desempeño de la administración municipal, a través de un crecimiento urbano ordenado, con eficiente alineación y evaluación de los Instrumentos de Planeación.
-----	--

## Datos de Identificación del Indicador

Nombre del Indicador:	Porcentaje de Ciudadanos Encuestados que cuenta con una opinión Positiva sobre el desempeño de la administración Municipal				
Descripción del Indicador	Tipo de Indicador	Dimensión	Frecuencia de medición	Tipo de fórmula	Método de cálculo (fórmula)
Medir el impacto sobre el desempeño de la administración municipal, a través de un crecimiento urbano ordenado, con eficiente alineación y evaluación de los Instrumentos de Planeación.	Estratégico	Eficacia	Trimestral	porcentaje	NUMERO DE INSTRUMENTOS DE PLANEACION / NUMERO DE ACUERDOS GENERADOS * 100
Área Responsable					

## Características del Indicador

Claridad	Relevancia	Economía	Monitoreable	Adecuado	Aporte Marginal
Los indicadores deben ser tan directos e inequívocos como sea posible; es decir, entendibles.	Deben proveer información sobre la esencia del objetivo que se quiere medir; debe estar definido sobre lo importante, con sentido práctico.	Todos los indicadores tienen costos e implicaciones para su construcción y medición; se deben elegir aquellos que sean esenciales a un costo razonable.	Los indicadores deben poder sujetarse a una comprobación independiente.	Debe haber suficientes bases para medir. Un indicador no debería ser ni tan abstracto que evaluar el desempeño se convierta en una tarea complicada y problemática.	En el caso de que exista más de un indicador para medir el desempeño en determinado nivel de objetivo, el indicador debe proveer información adicional en comparación con los otros indicadores.
Medios de Verificación	Periodico Oficial del Estado de San Luis Potosí				
Supuesto	Disponibilidad Financiera, Apertura y Comodidad de los Programas Federales en Materia de Planeación Urbana y acciones Vehiculares por el Ciudadano				

## Determinación de Metas

Meta Programada	Fecha de cumplimiento	Comportamiento del indicador	Línea base	Valor	En
100%	mar-22	Descendente		Año	2022

## PROGRAMADO

## Características de las variables

## Variable 1

Variable:	NUMERO DE INSTRUMENTOS DE DE PLANEACION DE ACUERDOS CUMPLIDOS				
Unidad de medida:	expedientes técnicos				
Tipo de variable:	Fija				
Calendarización					
	ENERO	FEBRERO	MARZO	Total	
	0.00%	0.30%		30	

## Variable 2

Variable:	numero de proyectos entregados				
Unidad de medida:	expedientes técnicos				
Tipo de variable:	Fija				
Calendarización					
	ENERO	FEBRERO	MARZO	Total	
	0	0	30	30	

 Elaborado por:  
 ARD ADRIAN ESTEBAN PEÑA ROMO  
 DIRECTOR DE IMPLAN

 C.P. ALEJANDRA DEL CARMEN TORRES RESENDIZ  
 UNIDAD DE CONTROL Y EVALUACION DE DESEMPEÑO

 Meta del Indicador: 100%  
 C. ANTOÑO UGALDEA MONTA  
 COORDINADOR DE GABINETE

FICHA TÉCNICA INDICADORES

Datos de identificación del Programa Presupuestario

Entidad Fiscalizada	Clave	Programa Presupuestario	Unidad(es) Responsable(s)	Monto del Programa en El Ejercicio Fiscal
Municipio de Rioverde, S.L.P.	B11001, B11002, B11003	Salud y Obras Públicas	IMPLAN	\$ 300,000.00

Alineación

Plan Estatal de Desarrollo	
Eje	EJE 3 ECONOMIA SOSTENIBLE PARA SAN LUIS
Vertiente	3.1 INFRAESTRUCTURA Y AGENDA URBANA
Objetivo	OBJETIVO 1. FORTALECER EL DESARROLLO REGIONAL, URBANO Y METROPOLITANO SUSTENTABLE PARA INFRAESTRUCTURA VIAL, SALUD, CULTURA, DEPORTE, DE RECREACION Y GOBIERNAL. OBJETIVO 2. MANTENER Y MEJORAR EL ESTADO FIJO DE LA INFRAESTRUCTURA URBANA EXISTENTE EN EL ESTADO CON OTRAS INSTANCIAS GUBERNAMENTALES. OBJETIVO 5.

Plan Municipal de Desarrollo	
Eje	EJE 4. RIOVERDE PROSPERO Y SUSTENTABLE
Nivel 1	OBJETIVO ESTRATEGICO 4.5 MOVILIDAD SOSTENIBLE. OBJETIVO ESTRATEGICO 4.6 PLANEACION Y ORDENAMIENTO. OBJETIVO ESTRATEGICO 4.7 INFRAESTRUCTURA SOSTENIBLE.
Nivel 2	4.5.A. Integrar el Plan de Movilidad Urbana Sostenible que priorice la jerarquía de la prioridad de movilidad, disminuir de forma considerable la congestión, ruido, contaminación atmosférica, accidentes, así como la disminución del consumo

Resumen Narrativo de la Matriz de Indicadores para Resultados

PROPOSITO	La Poblacion del Municipio de Rioverde se beneficia con un crecimiento Urbano y Ordenado y con un eficiente alineacion y evaluacion de los instrumentos de Planeacion
-----------	---

Datos de identificación del Indicador

Nombre del indicador:	Porcentaje de Cumplimiento en el número de acciones Programadas para procurar el crecimiento urbano ordenado y una eficiente alineacion y evaluacion de los instrumentos de planeacion				
Descripción del indicador	Tipo de Indicador	Dimensión	Frecuencia de medición	Tipo de fórmula	Método de cálculo (fórmula)
medir el impacto en las estrategias de los decretos en materia de planeacion a base del municipio de Rioverde	Estratégico	Eficia	Trimestral	PORCENTAJE	PORCENTAJE DE ACCIONES IMPLEMENTADAS PARA EL CRECIMIENTO URBANO ORDENADO
Área Responsable					

Características del Indicador

Claridad	Relevancia	Economía	Medible	Adecuado	Aporte Marginal
Los indicadores deben ser tan directos e inequívocos como sea posible; es decir, entendibles.	Debe proveer información sobre la ciencia del objetivo que se quiere medir; deben estar definidos sobre lo importante, con sentido práctico	Todos los indicadores tienen costos e implicaciones para su construcción y medición; se deben elegir aquellos que estén disponibles a un costo razonable.	Los indicadores deben poder sujetarse a una comprobación independiente.	Proveer suficiente base para medir. Un indicador no debería ser ni tan indirecto ni tan abstracto que estimar el desempeño se convierta en una tarea complicada y problemática.	En el caso de que exista más de un indicador para medir el desempeño en determinado nivel de objetivo, el indicador debe proveer información adicional en comparación con los otros indicadores

Medios de Verificación	Periodico Oficial Del Estado de San Luis Potosí
Supuesto	Disponibilidad financiera, Apertura y Cuentas de los Programas Federales en Materia de Planeacion Urbana y acciones Validadas por el Copladem

Determinación de metas

Meta Programada	Fecha de cumplimiento	Comportamiento del indicador	Línea base	Valor	0%
100%	mar-22	Descendente		Año	2021

PROGRAMADO

Características de las variables

Variable 1

Variable:	INSTRUMENTOS DE PLANEACION Y SUS CONSULTAS PUBLICAS		
Unidad de medida:	PORCENTAJES		
Tipo de variable:	Fija		
Calendarización			
ENERO	FEBRERO	MARZO	
5	10	15	
Total			30

Variable 2

Variable:	PROYECTOS DE INFRAESTRUCTURA URBANA ENTREGADOS			
Unidad de medida:	EXPEDIENTES TECNICOS			
Tipo de variable:	Fija			
Calendarización				
ENERO	FEBRERO	MARZO		
5	10	15		
Total			30	
Meta del indicador:				100%

HOJA TÉCNICA INDICADORES

Tabla de Vinculación del Programa Presupuestario

Entidad Fiscalizante	Código	Programa Presupuestario	Unidad(es) Responsable(s)	Monto del Programa en el Ejercicio Fiscal
Municipio de San Luis P.L.P.	81201, 81202, 81203	81201 Transferir la Educación y Apoyados del Programa Integral de Movilidad Urbana (Componente de la Zona Metropolitana de San Luis Potosí) a la Ciudad de San Luis Potosí. 81202 Transferir estudios de redefinición de sub-centros urbanos de la ciudad de San Luis Potosí.	IMPLAN	\$ 360,000.00

Resumen Narrativo de la Matriz de Indicadores para Resultados

**Indicador 1.1** Mecanismos de Participación Ciudadana otorgados a la planeación del Municipio

Tabla de Vinculación del Indicador

Descripción del Indicador: Porcentaje de Cumplimiento en el número de acciones programadas para la planeación del municipio urbano y evaluación de los mecanismos de planeación					
Descripción del indicador	Tipo de indicador	Dimensión	Frecuencia de medición	Tipo de Escala	Método de cálculo (Fórmula)
MEDE EL IMPACTO EN EL CRECIMIENTO URBANO IMPLEMENTADAS LAS DIVERSAS DEL PROGRAMA DE OBRAS ANUALES	Resultados	Mediante	Trimestral	Porcentaje	CANTIDAD DE ACCIONES DESTINADAS PARA LA PLANEACION URBANA / NÚMERO DE ACCIONES PROGRAMADAS * 100
Área Responsable					

Conceptos del Indicador					
Cantidad	Referencia	Económica	Monetaria	Alcance	Escala Marginal
Las Indicaciones deben ser tan directas e inmediatas como sea posible, al ser, entendibles.	Debe proveer información sobre la esencia del mensaje que el sistema mide, debe estar redactada sobre la importancia, consecuencias prácticas.	Todos los indicadores tienen costos e implicaciones para los beneficiarios y medición de éstos debe estar sujeta a un costo razonable.	Los indicadores deben poder aplicarse a una configuración independiente.	Proveer suficientes bases para medir. Un indicador no debería ser tan complejo o tan costoso que limite el desempeño se concentra en una tarea compleja o problemática.	En el caso de que exista más de un indicador para medir el desempeño en determinado nivel de objetivo, el indicador debe proveer información adicional en comparación con los otros indicadores.

**Método de Verificación:** Periódico Oficial Del Estado de San Luis Potosí  
**Supuesto:** Disponibilidad Recursos, Apoyos y Compras de los Programas federales en materia de Planeación Urbana y acciones realizadas por el Copdem

Subconjuntos de Meta					
Meta Programada	Fecha de cumplimiento	Comportamiento del indicador	Línea base	Valor	UM
100%	Mar-22	Discrepancia		0%	3000

**PROGRAMADO**  
Ejecución de las acciones  
Variable 1

Variable:	INSTRUMENTOS DE PLANEACION, CONSULTAS PUBLICAS
Unidad de medida:	Porcentaje
Tipo de variable:	Ra
Calendarización	
Inicio	Fin
1	2
Meta del indicador: 100%	

**PROGRAMADO**  
Ejecución de las acciones  
Variable 2

Variable:	PROYECTOS DE INFRAESTRUCTURA URBANA ENTREGADA
Unidad de medida:	Porcentaje
Tipo de variable:	Ra
Calendarización	
Inicio	Fin
1	2
Meta del indicador: 100%	

**REALIZADO**  
Ejecución de las acciones  
Variable 1

Variable:	INSTRUMENTOS DE PLANEACION URBANA Y EN CONSULTA PUBLICA
Unidad de medida:	Porcentaje
Tipo de variable:	Ra
Calendarización	
Inicio	Fin
1	2
Meta del indicador: 100%	

**REALIZADO**  
Ejecución de las acciones  
Variable 2

Variable:	PROYECTOS DE INFRAESTRUCTURA URBANA ENTREGADA
Unidad de medida:	Porcentaje
Tipo de variable:	Ra
Calendarización	
Inicio	Fin
1	2
Meta del indicador: 100%	

Realización del indicador: **100%**

Explicaciones y causas de los variaciones al cumplimiento de la programación:  
 (Por qué no se cumplió con lo que se esperaba considerando la programación?)

SE ELABORO EL PLAN MUNICIPAL DE DESARROLLO 2021-2024 Y SUS CONSULTAS PUBLICAS REALIZADAS DAN ORIGEN A UNA BUENA PROGRAMACION PMA SU CUMPLIMIENTO

\*Acción pendiente de los resultados del indicador.

FICHA TÉCNICA INDICADORES

Descripción	Unidad de medida	Actividades			Total	Porcentaje de Cumplimiento
		Programado	AVG1	AVG2		
Actualización de instrumentos de Planeación Urbana	espaldón técnico	Programado	3	3	30	100%
		Realizado	3	3	30	
Consultas públicas para instrumentación de Planeación Urbana	espaldón técnico	Programado	3	3	30	100%
		Realizado	3	3	30	
Lecciones Programadas para promover el crecimiento urbano ordenado y una eficiente asignación y ejecución de los recursos de inversión	espaldón técnico	Programado	3	3	30	100%
		Realizado	3	3	30	
Estrategias de Atención y Vinculación de los Instrumentos de Planeación Urbana	espaldón técnico	Programado	3	3	30	100%
		Realizado	3	3	30	
<p>¿Existen o causa de las variaciones el cumplimiento de la programación, ¿por qué se cumplió o por qué no se cumplió considerablemente la programación?</p>	<p>se otorga un buen desempeño en el ejercicio ya que se lograron las metas en la publicación del plan municipal de desarrollo y los decretos de inversión sobre los instrumentos de planeación con sus consultas públicas respaldada en forma ciudadana así como la creación del DOPLADMI</p>					
<p>*Verificar veracidad de los resultados del indicador</p>						

**ROSA TÉCNICA INDICADORES**

*Forma de Identificación del Programa Presupuestario*

Entidad Presupuestada	Cuenta	Programa Presupuestario	Unidad(es) Ejecutora(s)	Monto del Programa en el Ejercicio Fiscal
Municipio de RIVERDE S.L.P	80390, 80390, 80390	80390: Atención a Necesidades y Agencias del Programa Integral de Movilidad Urbana Sostenible de la Zona Metropolitana de Riverde Implementando las Opciones de Infraestructura Urbana	IMPLAN	300,000.00

*Resumen final de la Matriz de Indicadores para Resultados*

**COMPONENTE 2** Proyectos de Corto Plazo que deriven de Plan Municipal de Desarrollo de Riverde 2023-2024, con documentos entregados a las áreas responsables de la ejecución

*Forma de Identificación del indicador*

Nombre del indicador	Descripción del indicador	Tipo de indicador	Dimensión	Frecuencia de medición	Unidad de medida	Método de cálculo (Fórmula)
	Porcentaje de Proyectos Identificados para el corto plazo que cuentan con documentos técnicos entregados	Estadístico	Eficiencia	Trimestral	Porcentajes	Porcentaje de Proyectos Identificados para el corto plazo que cuentan con documentos técnicos entregados
Área Responsable	IMPLAN					

*Características del indicador*

Claridad	Relevancia	Economía	Monitoreable	Adecuado	Aporta Marginal
Las indicaciones deben ser tan directas e involucrar como sea posible a áreas, unidades.	Debe brindar información sobre la medida del objetivo que se quiere medir, deben estar definidos sobre lo importante, con sentido práctico.	Todos los indicadores tienen costos e implicaciones para su implementación y medición; no deben elegir aquellos que sean disponibles a un costo razonable.	Los indicadores se deben poder observar y ser comprensibles independientemente.	Debe ser suficiente para medir. Un indicador no debería ser ni tan complejo ni tan abstracto que evitar el desempeño se convierta en una tarea complicada y problemática.	En el caso de que exista más de un indicador para medir el desempeño en determinadas nivel de objetivo, el indicador debe generar información adicional en comparación con los otros indicadores.
Método de identificación	Programa ejecutado anual del ramo 31 y ramo 38, así como servicios con dependencias externas e internas.				
Disponibilidad	Disponibilidad Presupuestaria, Operativa y Comportamiento del Proyecto en los Indicadores en la Matriz de Planeación Urbana y acciones VIMARU por el ciudadano.				

*Desempeño del Indicador*

Métra Programada	Fecha de cumplimiento	Comportamiento del indicador	Unidad de medida	Valor	Objetivo
100%	nov-22	Discrepancia	Porcentaje	0%	2022

**PROGRAMADO**

*Desempeño de las variables*

*Variable 1*

Variable	Unidad de medida	Tipo de variable
PROYECTOS DE INFRAESTRUCTURA URBANA DEL RAMO 38 Y RAMO 31	EXPEDIENTES TÉCNICOS ENTREGADOS	N/A

Calendarización		
Inicio	Fin	Estado
1	12	30
Total		

*Variable 2*

Variable	Unidad de medida	Tipo de variable
PROYECTOS DE INFRAESTRUCTURA URBANA PARA COTTON DE LOS 3 ORDENES DE GOBIERNO	EXPEDIENTES TÉCNICOS ENTREGADOS	N/A

Calendarización		
Inicio	Fin	Estado
6	10	30
Total		

Métra del indicador: 100%

**REALIZADO**

*Comportamiento de las variables*

*Variable 1*

Variable	Unidad de medida	Tipo de variable
PROYECTO DE INFRAESTRUCTURA URBANA DEL RAMO 38 Y RAMO 31	EXPEDIENTES TÉCNICOS ENTREGADOS	N/A

Calendarización		
Inicio	Fin	Estado
6	10	30
Total		

*Variable 2*

Variable	Unidad de medida	Tipo de variable
PROYECTO DE INFRAESTRUCTURA URBANA PARA COTTON DE LOS 3 ORDENES DE GOBIERNO	EXPEDIENTES TÉCNICOS ENTREGADOS	N/A

Calendarización		
Inicio	Fin	Estado
0	0	30
Total		

Porcentaje del indicador: 100%

¿Existencias y causas de las variaciones al cumplimiento de la programación?  
(Por qué no se cumplió o por qué se logró considerablemente la programación?)

Se realizaron los actos de consulta pública para la elaboración del Plan Municipal de Desarrollo 2023-2024, así como los registros de los proyectos de control de proyectos y programas de desarrollo urbano en el registro público, así como con los estudios técnicos para los proyectos del ramo 38 y ramo 31 de infraestructura urbana ya que se cuenta con los programas de obra de estas ramas

HOJA TÉCNICA INDICADORES

Descripción	Unidad de medida	Programa(s)/Sub-programa	Ejecución			Total	Porcentaje de Cumplimiento
			ENERO	FEBRERO	MARZO		
COMPONENTE TÉCNICO DE PROYECTOS DE INFRAESTRUCTURA URBANA (AVANZADO DEL PND 2011-2012 ASÍ COMO DEL RMO DE T RMO DE T)	COMPONENTE TÉCNICO	Programado	1	1	1	3	100%
		Realizado	1	1	1	3	
COMPONENTE TÉCNICO DE PROYECTOS Y SERVICIOS TÉCNICOS EN COORDINACIÓN DE LOS 3 NIVELES DE GOBIERNO Y GERENCIAS DE LA POBLACION	COMPONENTE TÉCNICO	Programado	1	1	1	3	100%
		Realizado	1	1	1	3	

Explicaciones y causas de las variaciones al cumplimiento de la programación:  
(Por qué no se cumplió o por qué se superó considerablemente la programación?)

SE DIÓ EL CORRECTO CUMPLIMIENTO DE LAS ACCIONES POR EL CUMPLIMIENTO DE LOS PROGRAMAS DE OBRAS DEL RMO DE T Y EL RMO DE T

\*Anexar evidencia de los resultados del indicador.



## FICHA TÉCNICA INDICADORES

Descripción	Unidad de medida	Actividad			Total	Porcentaje de Cumplimiento
		Programado/Se Guiso	ENERO	FEBRERO		
		Programado			0	00%
		Realizado			0	
		Programado			0	00%
		Realizado			0	
		Programado			0	00%
		Realizado			0	
		Programado			0	00%
		Realizado			0	
		Programado			0	00%
		Realizado			0	

Explicaciones y causas de las variaciones al cumplimiento de la programación.  
 ¿Por qué no se cumplió o por qué se superó considerablemente la programación?

\* Verificar coincidencia de los resultados del indicador.

# EVIDENCIAS



1. Metodología



2. Elaboración del Informe

Se Realizo la Metodología para las direcciones para la elaboración del Informe de Gobierno



PLAN MUNICIPAL DE DESARROLLO 2022-2024



Se Realizo la elaboración del Plan Municipal de Desarrollo 2022-2024 Rioverde



Producción agrícola	40.2%
Industria y construcción	13.9%
Servicios	4.7%
Actividad de comercio	2.3%
Industria extractiva	0.7%
Comercio	2.5%
Industria	1.4%
Agricultura	7.6%
Industria de transformación	9.3%



Se realizaron dos reuniones de trabajo para determinar una agenda metropolitana en los IMPLANES de Rioverde y Ciudad Fernandez

Elaboró:  
  
 ARQ. ADRIAN ESTEBAN PEÑA ROMO  
 DIRECTOR DE IMPLAN

Revisó:

C.P. ALEJANDRA DEL CARMEN TORRES RESENDIZ  
 UNIDAD DE CONTROL Y EVALUACION DE DESEMPEÑO

Autorizó:

C. ANTERO UGALDE MOTTA  
 COORDINADOR DE GABINETE



# PLAN MUNICIPAL DE DESARROLLO 2021-2024

## Consulta Ciudadana

Escanea el código QR para ir al sitio web de la consulta.



Nombre (s): \_\_\_\_\_

Apellidos: \_\_\_\_\_

Edad: \_\_\_\_\_ Sexo: Mujer  Hombre  Otro

Escriba ciudad: \_\_\_\_\_

Municipio: \_\_\_\_\_ Localidad: \_\_\_\_\_

Estado: \_\_\_\_\_ Código Postal: \_\_\_\_\_

Ocupación: \_\_\_\_\_

Correo electrónico: \_\_\_\_\_

Teléfono (con tanda): \_\_\_\_\_

Tu Propuesta: \_\_\_\_\_

\_\_\_\_\_  
\_\_\_\_\_  
\_\_\_\_\_  
\_\_\_\_\_

Si requiere de ayuda, por favor comuníquese al número de contacto.

Verifique o marque el que este dirigida su propuesta:


<b>Seguridad y bienestar</b>	<b>Desarrollo con bienestar social, humano y con valores</b>	<b>Medio Ambiente, saneamiento y saneamiento</b>	<b>Equidad, Prosperidad Sostenible</b>
<input type="radio"/> Ciudad segura	<input type="radio"/> Desarrollo social	<input type="radio"/> Contaminación ambiental	<input type="radio"/> Equidad social
<input type="radio"/> Prevención de desastres	<input type="radio"/> Actividades y programas de desarrollo humano	<input type="radio"/> Impacto de la gestión	<input type="radio"/> Acceso a servicios básicos
<input type="radio"/> Vivienda y servicios básicos	<input type="radio"/> Bienestar humano	<input type="radio"/> Evaluación pública	<input type="radio"/> Desarrollo económico
<input type="radio"/> Emergencias	<input type="radio"/> Bienestar humano	<input type="radio"/> Gestión pública	<input type="radio"/> Proceso de gestión pública
	<input type="radio"/> Justicia y equidad	<input type="radio"/> Gestión pública	<input type="radio"/> Proceso de gestión pública
	<input type="radio"/> Justicia de género		<input type="radio"/> Proceso de gestión pública
	<input type="radio"/> Desarrollo y bienestar social		<input type="radio"/> Proceso de gestión pública

Elaboró:   
ARQ. ADRIAN ESTEBAN PEÑA ROMO  
DIRECTOR DE IMPLAN

Revisó:  
C.P. ALEJANDRA DEL CARMEN TORRES RESENDIZ  
UNIDAD DE CONTROL Y EVALUACION DE DESEMPEÑO

Autorizó:  
C. ANTERO UGALDE MOTTA  
COORDINADOR DE GABINETE



	<b>ENCUESTA DE SATISFACCIÓN</b>	<b>E-S/TS</b>
	<b>TRÁMITES Y SERVICIOS</b>	

RIOVERDE; S.L.P. A \_\_\_\_ DE \_\_\_\_\_ DE 2021

La intención de esta encuesta es la de encontrar las áreas de oportunidad para mejorar el servicio que se da a los usuarios en las distintas actividades que se realizan al interior del H. Ayuntamiento de Rioverde. Tu participación en el llenado de la encuesta servirá para que tu opinión respecto a los servicios que esta Institución presta se canalicen a las áreas correspondientes, a fin de tomar las acciones correctivas y mejorar los servicios para que te sean de mayor utilidad.

**Indicaciones: Lea cuidadosamente cada pregunta antes de marcar la respuesta:**

1. ¿El servicio que recibió por parte del personal que le atendió fue?:
  - Muy bueno  Bueno  Regular  Malo  Muy malo
  
2. ¿La atención para resolver sus dudas fue clara y adecuada? :
  - De acuerdo.  En Desacuerdo
  
3. ¿La resolución de su trámite estuvo dentro del plazo establecido?
  - De acuerdo.  En Desacuerdo
  
4. ¿Cómo calificaría el nivel general de satisfacción por nuestro servicio?
  - Muy Satisfecho.  Algo Satisfecho.  Algo Insatisfecho.  Muy Insatisfecho
  
5. ¿Tiene Alguna sugerencia o comentarios para mejorar nuestro servicio?

---



---



---

#### Aviso de Privacidad Integral

El H. Ayuntamiento de Rioverde con domicilio en Plaza Constitución Letra I, Colonia Rioverde Centro, Rioverde, S.L.P., México, código postal 79610, en el Municipio de Rioverde, es el sujeto obligado y responsable del tratamiento de los datos personales que se recaban de forma general, los cuales serán protegidos conforme a lo dispuesto por la Ley General de Protección de Datos Personales en Posesión de Sujetos Obligados, y demás normatividad que resulte aplicable. Los datos personales recolectados por las dependencias y entidades de la Administración Pública Municipal, serán tratados bajo su responsabilidad, conforme a sus atribuciones legales y el aviso de privacidad correspondiente.



# PLAN MUNICIPAL DE DESARROLLO 2021-2024

## Consulta Ciudadana

Escanea El código QR para ir al sitio web de la consulta.



Nombre (s): \_\_\_\_\_

Apellidos: \_\_\_\_\_

Edad: \_\_\_\_\_ Sexo: Mujer  Hombre  Otro

Escolaridad: \_\_\_\_\_

Municipio: \_\_\_\_\_ Localidad: \_\_\_\_\_

Estado: \_\_\_\_\_ Código Postal: \_\_\_\_\_

Ocupación: \_\_\_\_\_

Correo electrónico: \_\_\_\_\_

Teléfono (con lada): \_\_\_\_\_

Tu Propuesta: \_\_\_\_\_

\_\_\_\_\_

\_\_\_\_\_

\_\_\_\_\_

\_\_\_\_\_

\_\_\_\_\_

Si requiere más espacio favor de escribir al reverso

Vertiente o Rubro al que está dirigida su propuesta:

### Rioverde Seguro y en paz

- Gobernabilidad
- Prevención del delito
- Tránsito y Vialidad
- Protección Civil

### Rioverde con Bienestar Social, humano y con valores

- Desarrollo Social e Integral
- Aprendizaje y Conocimiento
- Salud Preventiva
- Arte y cultura
- Juventud y Deporte
- Equidad de genero
- Desarrollo y Protección de niñas, niños y adolescentes

### Rioverde Moderno, honesto y transparente

- Combate a la corrupción
- Mejora de la gestión
- Finanzas públicas sanas
- Gobierno cercano con planeación democrática

### Rioverde Prospero Sustentable

- Entorno económico, dinámico e innovador
- Trabajo de calidad
- Desarrollo e impulso turístico
- Protección del medio ambiente, flora y fauna
- Movilidad sostenible
- Servicios públicos de calidad

MIR				
Datos de Identificación del Programa Presupuestario				
Entidad Facilitada	Clave	Programa Presupuestario	Unidad(es) Responsable(s)	Monto del Programa en El Ejercicio Fiscal
Municipio de Rioverde, S.L.P	811001, 811002, 811003	811001. Promover la Selección y Aprobación del Programa Integral de Movilidad Urbana Sustentable de la Zona Metropolitana de Rioverde implantado su Gestión. 811002 A. Realizar acciones de re-estructuración de sub-centros urbanos de la ciudad de Rioverde y sus proyectos de infraestructura en coordinación de Asesoría Social y Obras Públicas. 811003 B. Promover, a través de reuniones, la reforma al reglamento de movilidad y transporte del municipio de Rioverde y la elaboración de proyectos de movilidad urbana de Rioverde.	IMPLAN	\$500,000.00

Alineación 811003 B. Promover, a través de reuniones, la reforma al

Plan Estatal de Desarrollo		Plan Municipal de Desarrollo	
Eje	EJE 3 ECONOMÍA SOSTENIBLE PARA SAN LUIS	Eje	EJE 4. RIOVERDE PROSPERO Y SUSTENTABLE
Vertiente	3.3 INFRAESTRUCTURA Y AGENDA URBANA	Nivel 1	OBJETIVO ESTRATÉGICO 4.5 MOVILIDAD SOSTENIBLE. OBJETIVO ESTRATÉGICO 4.6 PLANEACIÓN Y ORDENAMIENTO. OBJETIVO ESTRATÉGICO 4.7 INFRAESTRUCTURA SOSTENIBLE.
Objetivo	OBJETIVO 1. FORTALECER EL DESARROLLO ECONÓMICO, URBANO Y METROPOLITANO SUSTENTABLE PARA INFRAESTRUCTURA VIAL, SALUD, CULTURA, DEPORTE, DE RECREACIÓN Y AMBIENTAL. OBJETIVO 2. MANTENER Y MEJORAR EL ESTADO FIJO DE LA INFRAESTRUCTURA URBANA EXISTENTE EN EL ESTADO CON OTRAS INSTANCIAS GUBERNAMENTALES. OBJETIVO 3. FORTALECER Y DESEMPEÑAR PROYECTOS DE CONSERVACIÓN, MODERNIZACIÓN Y CONSTRUCCIÓN DE LA RED VIAL TERRESTRE.	Nivel 2	4.5.A. Integrar el Plan de Movilidad Urbana Sustentable que prioriza la jerarquía de la pirámide de movilidad, disminuir de forma considerable la congestión, ruido, contaminación atmosférica, accidentes, así como la disminución del consumo de energías no renovables, promoviendo el uso de vehículos no motorizados y de energías limpias para reducir los tiempos de traslado. 4.5.B. Continuar con la construcción de banquetas en vialidades, a fin de favorecer la movilidad peatonal y accesibilidad universal, al contar con infraestructura funcional y segura, que además se integre con proyectos de la red de ciclo vías y parques lineales. 4.5.C. Impulsar el programa parcial de ciclo vías metropolitanos como una mejor solución ya que las mismas proveen una infraestructura donde el ciclista puede desplazarse de forma rápida y segura, sin invadir el espacio de los peatones y mejoran el ordenamiento del tránsito. 4.5.D. Favorecer la movilidad local con la construcción y apertura de calles que permitan crear circuitos, que conecten equipamientos e infraestructura existente e integren elementos de movilidad motorizada y no motorizada vinculada con el sistema vial primario. 4.6.A. Establecer objetivos, directrices, políticas, estrategias, metas, programas, actuaciones y normas para orientar y administrar el desarrollo físico del territorio y la utilización del suelo de forma ordenada y sostenible en el tiempo. 4.7.A. Desarrollar proyectos de infraestructura de manera que garanticen la sostenibilidad urbana, económica y financiera, social, ambiental, incluida la climática durante todo el ciclo de vida del

Matriz de Indicadores para Resultados

FIN				
Resumen Narrativo	Indicador	Medios de Verificación	Supuesto	
Contribuir a una mejor credibilidad de la ciudadanía sobre el desempeño de la administración municipal, a través de un crecimiento urbano ordenado, con eficiente alineación y evaluación de los instrumentos de Planeación.	Porcentaje de Ciudadanos Encuestados que cuenta con una opinión Positiva sobre el desempeño de la administración Municipal	Periodico Oficial Del Estado de San Luis Potosí	Disponibilidad Financiera, Aperturas y Convocatorias de los Programas Federales en Materia de Planeación Urbana y acciones Validadas por el Copladem	
Área Responsable	IMPLAN			
Tipo de Indicador	Dimensión	Método de cálculo (fórmula)	Línea base	Meta programada
Estratégico	Eficiencia	NUMERO DE INSTRUMENTOS DE PLANEACION / NUMERO DE ACUERDOS GENERADOS *100	0%	100%
PROPÓSITO				
Resumen Narrativo	Indicador	Medios de Verificación	Supuesto	
La Poblacion del Municipio de Rioverde se beneficia con un crecimiento Urbano y Ordenado y con un eficiente alineación y evaluación de los instrumentos de Planeación	Porcentaje de Cumplimiento en el numero de acciones Programadas para procurar el crecimiento urbano ordenado y una eficiente alineación y evaluación de los instrumentos de planeación	Periodico Oficial Del Estado de San Luis Potosí	Disponibilidad Financiera, Aperturas y Convocatorias de los Programas Federales en Materia de Planeación Urbana y acciones Validadas por el Copladem	
Área Responsable	IMPLAN			
Tipo de Indicador	Dimensión	Método de cálculo (fórmula)	Línea base	Meta programada
Estratégico	Eficacia	PORCENTAJE DE ACCIONES IMPLEMENTADAS PARA EL CRECIMIENTO URBANO ORDENADO	0%	100%

MIR					
Mecanismos de Participación Ciudadana otorgadas a la planeación del Municipio		Porcentaje de Cumplimiento en el número de acciones Programadas para procurar el crecimiento urbano ordenado y una eficiente alineación y evaluación de los instrumentos de planeación	Periodico Oficial Del Estado de San Luis Potosí	Disponibilidad Financiera, Aperturas y Convocatorias de los Programas Federales en Materia de Planeación Urbana y acciones Validadas por el Copladem	
Área Responsable		IMPLAN			
Tipo de Indicador	Dimensión	Método de cálculo (fórmula)	Línea base	Meta programada	
Estratégico	Eficiencia	CANTIDAD DE ACCIONES DESTINADAS PARA LA PLANEACION URBANA / NUMERO DE ACCIONES PROGRAMAS *100	0%	100%	
ACTIVIDADES					
Resumen Narrativo			Unidad de medida	Meta programada	Medios de verificación
1	Actualización de los instrumentos de Planeación Urbana		EXPEDIENTES TECNICOS	2	PERIODICO OFICIAL DEL ESTADO
2	Consultas públicas de los instrumentos de Planeación Urbana , acuerdos de mesas de trabajo , Corredores técnicos y comulona metropolitana		EXPEDIENTES TECNICOS	4	ACTAS DE ACUERDOS
3	Acciones programadas para procurar el crecimiento Urbano Ordenado y su Evaluación		EXPEDIENTES TECNICOS	3	EXPEDIENTES TECNICOS
4	Estrategias de Difusión de los instrumentos y proyectos de Planeación Territorial		EXPEDIENTES TECNICOS	3	MEDIOS DE DIFUSION MUNICIPAL
COMPONENTE 2					
Resumen Narrativo		Indicador	Medios de Verificación	Supuesto	
Proyectos de Corto Plazo que derivan de Plan Municipal de Desarrollo de Rioverde 2021-2024, con documentos entregados a las áreas responsables de su ejecución		Porcentaje de Proyectos Identificados para el corto plazo que cuenten con documentos técnicos entregados	Programa Operativo anual del Ramo 33 y Ramo 28, así como convenios con dependencias estatales o federales	Disponibilidad Financiera, Aperturas y Convocatorias de los Programas Federales en Materia de Planeación Urbana y acciones Validadas por el Copladem	
Área Responsable		IMPLAN			
Tipo de Indicador	Dimensión	Método de cálculo (fórmula)	Línea base	Meta programada	
Estratégico	Eficiencia	Porcentaje de Proyectos Identificados para el corto plazo que cuenten con documentos técnicos entregados	0%	100%	

MCR				
ACTIVIDADES				
	Resumen Narrativo	Unidad de medida	Meta programada	Medios de verificación
1	Seguimiento de los Instrumentos de Planeación Territorial Vigentes	EXPEDIENTES TÉCNICOS	3	OFICIOS DE ENTREGA
2	Vinculación de la Planeación Territorial entre dependencias y organismos	CONVENIOS	3	CONVENIOS FIRMADOS
3	Estrategias de Difusión y Vinculación de los Instrumentos de Planeación Territorial	NUMERO DE PERSONAS INFORMADAS	2	CAMPAÑAS EFECTUADAS
4	Elaboración de Documentos Ejecutivos Sobre proyectos de mayor prioridad de los 3 órdenes de Gobierno	EXPEDIENTES TÉCNICOS	5	EXPEDIENTES TÉCNICOS ENTREGADOS
COMPONENTE 3				
	Resumen Narrativo	Indicador	Medios de Verificación	Supuesto
	NO APLICA	NO APLICA	NO APLICA	NO APLICA
Área Responsable				
Tipo de Indicador	Dimensión	Método de cálculo (fórmula)	Línea base	Meta programada
Estratégico	Eficiencia	NO APLICA	0%	100%
ACTIVIDADES				
	Resumen Narrativo	Unidad de medida	Meta programada	Medios de verificación
1	NO APLICA	NO APLICA	NO APLICA	NO APLICA
2	NO APLICA	NO APLICA	NO APLICA	NO APLICA
3	NO APLICA	NO APLICA	NO APLICA	NO APLICA
4	NO APLICA	NO APLICA	NO APLICA	NO APLICA
5	NO APLICA	NO APLICA	NO APLICA	NO APLICA
6	NO APLICA	NO APLICA	NO APLICA	NO APLICA

FICHA TÉCNICA INDICADORES

Datos de identificación del Programa Presupuestario

Entidad Fiscalizada	Caso	Programa Presupuestario	Unidad(es) Responsable(s)	Monto del Programa en el Ejercicio Fiscal
Municipio de Nevada, S.L.P.	811001, 811002, 811003	811001. Promover la Eficiencia y Aprovechamiento del Programa Integral de Movilidad Urbana Sustentable de la Zona Metropolitana de Nevada mejorando las	INPLAN	\$ 100,000.00

Alineación

Plan Estatal de Desarrollo	
Eje	EJE 3 ECONOMÍA SOSTENIBLE PARA SAN LUIS
Variante	3.3 INFRAESTRUCTURA Y AGENDA URBANA
Objetivo	OBJETIVO 3.1. FORTALECER LA ECONOMÍA REGIONAL, URBANA Y METROPOLITANA SOSTENIBLE PARA INFRAESTRUCTURA VIAL, SALUD, CULTURA, DEPORTE, DE RECREACIÓN Y SUBSECTORIAL. OBJETIVO 3.2. MANTENER Y MEJORAR EL ESTADO FÍSICO DE LA INFRAESTRUCTURA URBANA DE STEJTE EN EL ESTADO COLOMBIAS, OTANCAS, SUBSECTORIAL. OBJETIVO 3.3.

Plan Municipal de Desarrollo	
Eje	EJE 4. BIENESTAR PROSPERO Y SOSTENIBLE
Nivel 1	OBJETIVO ESTRATÉGICO 4.6 MOVILIDAD SOSTENIBLE. OBJETIVO ESTRATÉGICO 4.7 INFRAESTRUCTURA SOSTENIBLE.
Nivel 2	4.5.A. Integrar el Plan de Movilidad Urbana Sustentable que priorice la jerarquía de la pirámide de movilidad, disminuir de forma considerable la congestión, ruido, contaminación atmosférica, accidentes, así como la distribución del consumo.

Resumen Narrativo de la Matriz de Indicadores para Resultados

Contribuir a una mejor experiencia de la ciudadanía sobre el desempeño de la administración municipal, a través de un crecimiento urbano ordenado, con eficiente planeación y evaluación de los instrumentos de planeación.

Datos de identificación del indicador

Nombre del indicador: Porcentaje de Ciudadanos Encuestados que cuenta con una opinión positiva sobre el desempeño de la administración Municipal					
Descripción del indicador	Tipo de indicador	Dimensión	Frecuencia de medición	Tipo de fórmula	Método de cálculo (fórmula)
Medir el impacto sobre el desempeño de la administración municipal, a través de un crecimiento urbano ordenado, con eficiente planeación y evaluación de los instrumentos de planeación.	Estratégico	Eficiencia	Trimestral	porcentaje	NUMERO DE INSTRUMENTOS DE PLANEACION / NUMERO DE ACUERDOS GENERADOS *100
Área Responsable					

Características del indicador

Claridad	Relevancia	Economía	Monitoreable	Adecuado	Aporte Marginal
Los indicadores deben ser tan directos e inequívocos como sea posible, es decir, entendibles.	Debe proveer información sobre la esencia del objetivo que se quiere medir; deben estar definidos sobre lo importante, con sentido práctico.	Todos los indicadores tienen costos e implicaciones para su construcción y medición; se deben elegir aquellos que estén disponibles a un costo razonable.	Los indicadores deben poder sujetarse a una comprobación independiente.	Provee suficientes bases para medir. Un indicador no debería ser tan indirecto ni tan abstracto que estimar el desempeño se convierta en una tarea compleja y problemática.	En el caso de que exista más de un indicador para medir el desempeño en determinado nivel de objetivo, el indicador debe proveer información adicional en comparación con los otros indicadores.

Medios de Verificación	Periodico Oficial Del Estado de San Luis Potosí
Supuesto	Disponibilidad Financiera, Apertura y Convocatorias de los Programas Federales en Materia de Planeación Urbana y acciones Validadas por el Capodem

Determinación de Metas

Meta Programada	Fecha de cumplimiento	Comportamiento del indicador	Línea base	Valor	0%
100%	jun-22	Descendente		Año	2021

PROGRAMADO

Características de las variables

Variable 1

Variable:	NUMERO DE INSTRUMENTOS DE DE PLANEACION DE ACUERDOS CUMPLIDOS
Unidad de medida:	expedientes técnicos
Tipo de variable:	Fija

Calendarización

Año	Inicio	Fin	Total
2021	0.00%	0.00%	0
			25
			25

Variable 2

Variable:	numero de proyectos entregados
Unidad de medida:	expedientes técnicos
Tipo de variable:	Fija

Calendarización

Año	Inicio	Fin	Total
2021	0	0	0
			25
			25

Meta del indicador: 100%

FICHA TÉCNICA INDICADORES

Datos de Identificación del Programa Presupuestario

Entidad Fiscalizada	Clave	Programa Presupuestario	Unidad(es) Responsable(s)	Monto del Programa en El Ejercicio Fiscal
Municipio de Rioverde, S.L.P	811001, 811002, 811003	Salud y Obras Públicas	IMPLAN	\$ 300,000.00

Alineación

Plan Estatal de Desarrollo	
Eje	EJE 3 ECONOMÍA SOSTENIBLE PARA SAN LUIS
Vertiente	3.3 INFRAESTRUCTURA Y AGENDA URBANA
Objetivo	OBJETIVO 1. FORTALECER EL DESARROLLO REGIONAL URBANO Y METROPOLITANO SOSTENIBLE PARA INFRAESTRUCTURA VIAL, SALUD, CULTURA, DEPORTE, DE RECREACIÓN Y GOBIERNAMENTAL. OBJETIVO 2. MANEJAR Y MEJORAR EL ESTADO FÍSICO DE LA INFRAESTRUCTURA URBANA EXISTENTE EN EL ESTADO CON OTRAS RECURSOS GUBERNAMENTALES. OBJETIVO 3.

Plan Municipal de Desarrollo	
Eje	EJE 4, RIOVERDE PROSPERO Y SUSTENTABLE
Nivel 1	OBJETIVO ESTRATÉGICO 4.1 MOVILIDAD SOSTENIBLE, OBJETIVO ESTRATÉGICO 4.6 PLANEACIÓN Y ORDENAMIENTO, OBJETIVO ESTRATÉGICO 4.7 INFRAESTRUCTURA SOSTENIBLE.
Nivel 2	4.5.A. Integrar el Plan de Movilidad Urbana Sostenible que priorice la jerarquía de la pirámide de movilidad, disminuir de forma considerable la congestión, ruido, contaminación atmosférica, accidentes, así como la disminución del consumo

Resumen Narrativo de la Matriz de Indicadores para Resultados

PROPÓSITO: La Población del Municipio de Rioverde se beneficia con un crecimiento Urbano y Ordenado y con un eficiente alineación y evaluación de los instrumentos de Planeación

Datos de Identificación del Indicador

Nombre del Indicador:	Porcentaje de Cumplimiento en el número de acciones Programadas para procurar el crecimiento urbano ordenado y una eficiente alineación y evaluación de los instrumentos de planeación				
Descripción del indicador	Tipo de indicador	Dimensión	Frecuencia de medición	Tipo de fórmula	Método de cálculo (fórmula)
medir el impacto en las estrategias de los decretos en materia de planeación urbana del municipio de Rioverde	Estratégico	Eficacia	Trimestral	PORCENTAJE	PORCENTAJE DE ACCIONES IMPLEMENTADAS PARA EL CRECIMIENTO URBANO ORDENADO
Área Responsable					

Características del Indicador

Claridad	Relevancia	Economía	Monitoreable	Adecuado	Aporta Marginal
Los indicadores deben ser tan directos e inequívocos como sea posible: en español, sencillos.	Debe proveer información sobre la medida del objetivo que se quiere medir; deben estar definidos sobre la importancia, con sentido práctico.	Todos los indicadores tienen costos o implicaciones para su construcción y medición, se deben elegir aquellos que estén disponibles a un costo razonable.	Los indicadores deben poder sujetarse a una comprobación independiente.	Provee suficientes bases para medir. Un indicador no debería ser ni tan abstracto ni tan complicado y problemático.	En el caso de que exista más de un indicador para medir el desempeño en determinado nivel de objetivo, el indicador debe proveer información adicional en comparación con los otros indicadores

Medios de Verificación: Periódico Oficial Del Estado de San Luis Potosí

Supuesto: Disponibilidad Financiera, Apertura y Convocatorias de los Programas Federales en Materia de Planeación Urbana y acciones validadas por el Copladem

Definición de Metas

Meta Programada	Fecha de cumplimiento	Compartamiento del indicador	Línea base	Valor	0%
100%	mar-22	Descendentes		Año	2022

PROGRAMADO

Características de las variables

Variable 1

Variable:	INSTRUMENTOS DE PLANEACIÓN Y SUS CONSULTAS PÚBLICAS				
Unidad de medida:	PORCENTAJES				
Tipo de variable:	Fija				
Calendarización					
	ENERO	FEBRERO	MARZO		
	0	0	25	Total 25	

Variable 2

Variable:	PROYECTOS DE INFRAESTRUCTURA URBANA ENTREGADOS				
Unidad de medida:	EXPEDIENTES TÉCNICOS				
Tipo de variable:	Fija				
Calendarización					
	ENERO	FEBRERO	MARZO		
	0	0	25	Total 25	
Meta del indicador: 100%					

HOJA TÉCNICA INDICADORES

Detalle de Identificación del Programa Presupuestario

Entidad Fiscalizante	Clave	Programa Presupuestario	Unidad(es) Responsable(s)	Monto del Programa en el Ejercicio Fiscal
Municipio de Ixmiquilpan, S.L.P.	81201, 81202, 81203	81201 - Promover la Defensa y Apoyación del Programa Integral de Movilidad Urbana Sustentable de la Zona Metropolitana de Ixmiquilpan Impulsando los Objetivos. 81202 - Realizar estudios de reordenamiento de edificaciones urbanas de la ciudad de	IMPLAN	300,000.00

Resumen Ejecutivo de la Hoja de Indicadores para Resultados

<b>Indicador(s)</b>	<b>Meclanismo de Participación Ciudadana otorgado a la planeación del Municipio</b>
---------------------	---

Detalle de Identificación del Indicador

Nombre del Indicador						Formación de Capacitación en el campo de acciones programadas para promover el cumplimiento ambiental sustentable y una efectiva atención y protección de los instrumentos de planeación
Descripción del Indicador	Tipo de Indicador	Dimensión	Frecuencia de medición	Tipo de Escala	Unidad de medida (Variable)	
MEJOR EL IMPACTO EN EL CRECIMIENTO URBANO IMPLEMENTADAS Y DERIVADAS DEL PROGRAMA DE OBRAS URBANAS	Estadístico	Eficiencia	Trimestral	Porcentaje	CANTIDAD DE ACCIONES DESTINADAS PARA LA PLANEACION URBANA / NUMERO DE ACCIONES PROGRAMADAS * 100	
Área Responsable						

Características del Indicador

Claridad	Relevancia	Económica	Monitoreable	Actualizado	Agente Marginal
Los indicadores deben ser tan directos e inequívocos como sea posible, es decir, medibles.	Debe proveer información sobre la acción del agente que el cual se mide, debe estar definida sobre la importancia, pertinencia y validez.	Todos los indicadores deben contar y justificarse para su construcción y medición, se deben elegir aquellos que sean oportunos y de costo razonable.	Los indicadores deben poder registrarse a una computadora independiente.	Primero establecer bases para medir. Los indicadores se establecen si los indicadores más allá de que estimar el desempeño se convierte en un ciclo complejo y problemático.	En el caso de que exista más de un indicador para medir el desempeño en determinado nivel de objetivo, el indicador debe proveer información adicional en comparación con los otros indicadores.

Medios de Verificación	Periodo oficial del Estado de San Luis Potosí
Supuesto	Dependencia Fiscalizadora, Autoridad o Comodoro de los Programas Públicos en materia de Planeación Urbana y ambiente Urbanos por el Ciudadano

Características de Medida

Meta Programada	Fecha de cumplimiento	Comportamiento del indicador	Unidad base	Valor	Unidad
100%	mar-22	Desconecta		Año	2022

PROGRAMADO

Características de las variables

Variable 1

Variable:	INSTRUMENTOS DE PLANEACION, CONSULTAS PUBLICAS	
Unidad de medida:	Porcentaje	
Tipo de variable:	Rta	
Escala		
0	100	
Categorización		
0	50	100
Meta del indicador: 100%		

Variable 2

Variable:	INDICIOS DE INFRAESTRUCTURA URBANA ENTREGADA	
Unidad de medida:	Porcentaje	
Tipo de variable:	Rta	
Escala		
0	100	
Categorización		
0	50	100
Meta del indicador: 100%		

REALIDAD

Características de las variables

Variable 1

Variable:	INCREMENTOS DE PLANEACION URBANA Y SUS CONSULTAS PUBLICAS	
Unidad de medida:	Porcentaje	
Tipo de variable:	Rta	
Escala		
0	100	
Categorización		
0	50	100
Resultado del indicador: 100%		

Variable 2

Variable:	INCREMENTOS DE PLANEACION URBANA ACTUALIZADA	
Unidad de medida:	Porcentaje	
Tipo de variable:	Rta	
Escala		
0	100	
Categorización		
0	50	100
Resultado del indicador: 100%		

Indicaciones y causas de los retardos en el cumplimiento de la programación.  
¿Por qué no se cumplió o por qué se superó considerablemente lo programado?

SE HICIERON MESAS DE TRABAJO CON SIGATU Y EL INSTITUTO DE PLANEACION URBANA DE SAN LUIS POTOSI PARA VERIFICAR DEL PROGRAMA TERRITORIAL OPERATIVO

Resumen ejecutivo de los resultados del indicador

TICHA TÉCNICA INDICADORES

Descripción	Unidad de medida	Avance/No evaluado	Cálculo			Total	Porcentaje de Cumplimiento
			INDIC	INDICOC	INDICOT		
Asesorías de instrumentación de Planeación Urbana	asistencia técnica	Programada	4	4	4	40	100%
		Realizada	0	0	0	0	
Consultas públicas para instrumentación de Planeación Urbana	asistencia técnica	Programada	4	4	4	40	100%
		Realizada	0	0	0	0	
Acciones Programadas para promover el cumplimiento ordenado y una eficiente ejecución y prestación de los servicios de planeación	asistencia técnica	Programada	2	4	4	20	100%
		Realizada	0	0	0	0	
Estrategias de difusión y vinculación de las instituciones de Planeación Urbana	asistencia técnica	Programada	3	4	4	15	100%
		Realizada	0	0	0	0	
<p>Explicaciones y acciones de los responsables al cumplimiento de la programación.</p> <p>(Poner que se ha cumplido o por qué se suspendió o no se cumplió la programación)</p>	<p>se elaboró un buen documento en el momento ya que se registran los datos de la publicación del plan municipal de desarrollo y los decretos de desarrollo urbano de los instrumentos de planeación con sus consultas públicas realizadas en foros ciudadanos así como la creación del COPLADEM</p>						
<p>*Anexo electrónico de los resultados del indicador.</p>							



FICHA TÉCNICA INDICADORES

Descripción	Unidad de medida	Cálculo			Total	Porcentaje de Cumplimiento
		Programas/linea de acción	2021	2020		
PROPÓSITO TÉCNICO DE PROYECTOS DE INFRAESTRUCTURA (ABRERA (SAMARÓN) 30, PASE 3001-3002, NO COMO DEL RAMO DE T (RAMO 31)	EXPENDIOS TÉCNICOS	Programable	4	4	8	100%
		Realizado	4	4	8	
PROPÓSITO TÉCNICO DE PROYECTOS Y SERVICIOS TÉCNICOS EN COORDINACIÓN DE LOS 3 ORDENES DE GOBIERNO Y GESTIONES DE LA POBLACIÓN	EXPENDIOS TÉCNICOS	Programable	4	4	8	100%
		Realizado	4	4	8	

Definiciones y notas de las variaciones al cumplimiento de la programación.  
(Por qué no se cumplió o por qué se superó considerablemente la programación?)

SE DIÓ EL CORRECTO CUMPLIMIENTO DE LAS ACCIONES POR EL CUMPLIMIENTO DE LOS PROGRAMAS DE OBRAS DE, RAMO 31 Y EL RAMO 33

\*Anexo puntual de los resultados del indicador.



HOJA TÉCNICA INDICADORES

Descripción	Unidad de medida	Programa/Objeto/Estado	Ejercicio			Total	Porcentaje de Cumplimiento
			2022	2023	2024		
		Programado				0	0%
		Realizado				0	
		Programado				0	0%
		Realizado				0	
		Programado				0	0%
		Realizado				0	
		Programado				0	0%
		Realizado				0	
		Programado				0	0%
		Realizado				0	

Explíquenos y coméntenos de los resultados el cumplimiento de la programación.  
¿Por qué no se cumplió o por qué se cumplió parcialmente la programación?

\*Anexa evidencia de los resultados del indicador.

# EVIDENCIAS



Taller de capacitación a gobiernos locales para la apertura de Vías Recreativas

Taller Capacitación Para la Implementación de Ciclo vías Recreativas impartido por SEDATU México

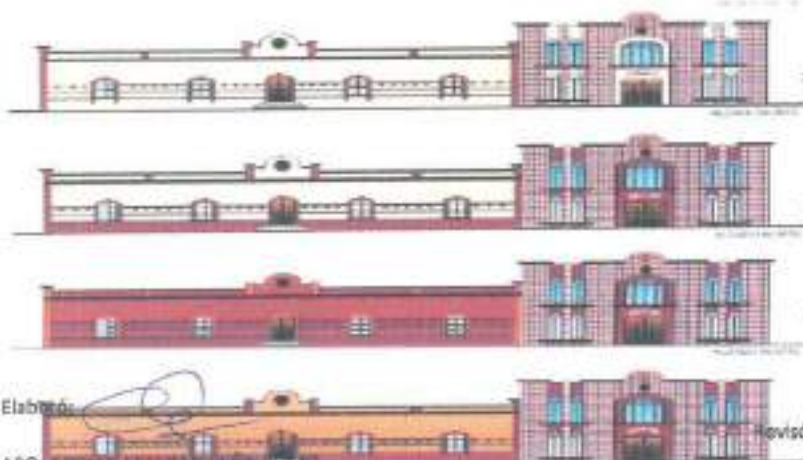


Proyecto de Rehabilitación Camino de Santa Rita

SE SACARON SECCIONES Y PERFILES CON ESTACION TOTAL



Proyecto de Levantamientos Topográficos de las Calles del Primer Cuadro del Centro Histórico de Rioverde



Elaboró:  
ARQ. ROMÁN ESTEBAN PARRA ROMO  
DIRECTOR DE IMPLAN



Autorizó:

C.P. ALEJANDRA DEL CARMEN TORRES RESENDIZ  
UNIDAD DE CONTROL Y EVALUACION DE DESEMPEÑO

ANTONIO UGALDE MOTTA  
COORDINADOR DE GABINETE



# PLAN MUNICIPAL DE DESARROLLO 2021-2024

## Consulta Ciudadana

Escanea el código QR para ir al sitio web de la consulta.



Nombre (s): \_\_\_\_\_

Apellidos: \_\_\_\_\_

Edad: \_\_\_\_\_ Sexo:  Mujer  Hombre  Otra

Educación: \_\_\_\_\_

Municipio: \_\_\_\_\_ Localidad: \_\_\_\_\_

Estado: \_\_\_\_\_ Código Postal: \_\_\_\_\_

Ocupación: \_\_\_\_\_

Correo electrónico: \_\_\_\_\_

Teléfono (con área): \_\_\_\_\_

Tu Propuesta: \_\_\_\_\_

---



---



---



---



---

Si requiere más espacio, favor de escribir en otro papel.

Verifique o fíbralo al que está dirigida su propuesta:

### **Seguridad** Segura y en paz

- Convivencia
- Prevención de delitos
- Tránsito y vialidad
- Protección Civil

### **Seguridad** con Dignidad Social, humana y con valores

- Desarrollo Social e Inclusión
- Adicciones y Consumo de drogas
- Salud Pública
- RPA y deporte
- Juventud y Empleo
- Equidad de género
- Desarrollo y Atención de la vejez, niñas y adolescentes

### **Seguridad** Moderna, sana y sustentable

- Cultura e Innovación
- Medio Ambiente
- Fomento productivo
- Gobierno digital del gobierno municipal

### **Seguridad** Propia Sustentable

- Gestión Municipal
- Desarrollo Urbano
- Desarrollo Económico
- Procesos de Unión Municipal, FOM y EMU
- Estudios de Impacto
- Servicios Públicos de Calidad

Elaboró:


ARQ. ADRIAN ESTEBAN PEÑA ROMO  
DIRECTOR DE IMPLAN

Revisó:

C.P. ALEJANDRA DEL CARMEN TORRES RESENDIZ  
UNIDAD DE CONTROL Y EVALUACION DE DESEMPEÑO

Autorizó:

C. ANTERO UGALDE MOTTA  
COORDINADOR DE GABINETE

	<b>ENCUESTA DE SATISFACCION</b>	<b>E-873</b>
	<b>TRÁMITES Y SERVICIOS</b>	

RIOVERDE; I.L.P. A      DE      DE 2022

La intención de esta encuesta es la de encontrar las áreas de oportunidad para mejorar el servicio que se da a los usuarios en las distintas actividades que se realizan al interior del H. Ayuntamiento de Rioverde. Tu participación en el llenado de la encuesta servirá para que tu opinión respecto a los servicios que esta institución presta se canalicen a las áreas correspondientes, a fin de tomar las acciones correctivas y mejorar los servicios para que te sean de mayor utilidad.

**Indicaciones: Lea cuidadosamente cada pregunta antes de marcar la respuesta:**

1. ¿El servicio que recibió por parte del personal que le atendió fue?
  - Muy buena     Buena     Regular     Mala     Muy mala
  
2. ¿La atención para resolver sus dudas fue clara y adecuada?
  - De acuerdo     En Desacuerdo
  
3. ¿La resolución de su trámite estuvo dentro del plazo establecido?
  - De acuerdo     En Desacuerdo
  
4. ¿Cómo calificaría el nivel general de satisfacción por nuestro servicio?
  - Muy Satisfecho     Algo Satisfecho     Algo insatisfecho     Muy insatisfecho
  
5. ¿Tiene alguna sugerencia o comentarios para mejorar nuestro servicio?

---



---



---

**Aviso de Privacidad Integral**

El H. Ayuntamiento de Rioverde, con domicilio en Carretera General a Rioverde, Carretera General, Rioverde, I.L.P. de Rioverde, con domicilio en Carretera General, Rioverde, I.L.P. de Rioverde, es responsable de toda la información que se reciba de forma general en el que se entregará a través de un departamento de Atención al Ciudadano del Ayuntamiento de Rioverde, en Rioverde, I.L.P. de Rioverde, y otras actividades de índole similar, así como otros servicios que se proporcionen por los departamentos y unidades de la Administración Pública Municipal, en el ámbito de sus respectivas competencias y el nivel de privacidad correspondiente.

Elaboró:   
 ARQ. ADRIAN ESTEBAN PEÑA ROMO  
 DIRECTOR DE IMPLAN

Revisó:  
 C.P. ALEJANDRA DEL CARMEN TORRES RESENDIZ  
 UNIDAD DE CONTROL Y EVALUACION DE DESEMPEÑO

Autorizó:  
 C. ANTERO UGALDE MOTTA  
 COORDINADOR DE GABINETE

MIR				
Datos de Identificación del Programa Presupuestario				
Entidad Fiscalizada	Clave	Programa Presupuestario	Unidad(es) Responsable(s)	Monto del Programa en El Ejercicio Fiscal
Municipio de Rióverde, S.L.P	811001, 811002, 811003	811001. Promover la Educación y Implementación del Programa Integral de Movilidad Urbana Sostenible de la Zona Metropolitana de Rióverde impulsando la Cultura. 811002. Realizar estudios de re-valorización de sub-espacios urbanos de la ciudad de Rióverde y sus proyectos de infraestructura en coordinación de desarrollo local y Urban Públicos. 811003. Promover, a través de reuniones, la reforma al Plan Municipal de Desarrollo y el apoyo del municipio de Rióverde y la ejecución de proyectos de movilidad urbana de Rióverde.	IMPLAN	\$300,000.00

## Alineación 811003 E. Promover, a través de reuniones, la reforma al

Plan Estatal de Desarrollo	
Eje	EJE 3 ECONOMÍA SOSTENIBLE PARA SAN LUIS
Vertiente	3.3 INFRAESTRUCTURA Y AGENDA URBANA
Objetivo	OBJETIVO 1. FORTALECER EL DESARROLLO REGIONAL, URBANO Y METROPOLITANO SOSTENTABLE EN LA INFRAESTRUCTURA VIAL, SALUD, CULTURA, DEPORTE, DE INICIACIÓN Y DESARROLLO. OBJETIVO 2. MANTENER Y MEJORAR EL ESTADO FÍSICO DE LA INFRAESTRUCTURA URBANA EXISTENTE EN EL ESTADO CON OTRAS INSTANCIAS GOBIERNAMENTALES. OBJETIVO 3. FORTALECER LOS PROYECTOS DE CONSERVACIÓN, MODERNIZACIÓN Y CONSTRUCCIÓN DE LA RED VIAL TERRESTRE.

Plan Municipal de Desarrollo	
Eje	EJE 4. RIOVERDE PROSPERO Y SUSTENTABLE
Nivel 1	OBJETIVO ESTRATÉGICO 4.3 MOVILIDAD SOSTENIBLE. OBJETIVO ESTRATÉGICO 4.6 PLANEACIÓN Y ORDENAMIENTO. OBJETIVO ESTRATÉGICO 4.7 INFRAESTRUCTURA SOSTENIBLE.
Nivel 2	4.5.A. Integrar el Plan de Movilidad Urbana Sostenible que priorice la jerarquía de la pirámide de movilidad, disminuir de forma considerable la congestión, ruido, contaminación atmosférica, accidentes, así como la disminución del consumo de energías no renovables, promoviendo el uso de vehículos no motorizados y de energías limpias para reducir los tiempos de traslado. 4.5. B. Continuar con la construcción de banquetas en vialidades, a fin de favorecer la movilidad peatonal y accesibilidad universal, al contar con infraestructura funcional y segura, que además se integre con proyectos de la red de ciclo vías y parques lineales. 4.5. C. Impulsar el programa parcial de ciclo vías metropolitanas como una mejor solución ya que las mismas proveen una infraestructura donde el ciclista puede desplazarse de forma rápida y segura, sin invadir el espacio de los peatones y mejorar el ordenamiento del tránsito. 4.5.D. Favorecer la movilidad local con la construcción y apertura de calles que permitan cerrar circuitos, que conecten equiparientas e infraestructura existente e integren elementos de movilidad motorizada y no motorizada vinculada con el sistema vial primario. 4.5. A. Establecer objetivos, directrices, políticas, estrategias, metas, programas, actuaciones y normas para orientar y administrar el desarrollo físico del territorio y la utilización del suelo de forma ordenada y sostenible en el tiempo. 4.7. A. Desarrollar proyectos de infraestructura de manera que garanticen la sostenibilidad urbana, económica y financiera, social, ambiental, incluida la climática durante todo el ciclo de vida del

## Matriz de indicadores para Resultados

FIN				
Resumen Narrativo	Indicador	Medios de Verificación	Supuesto	
Contribuir a una mejor credibilidad de la ciudadanía sobre el desempeño de la administración municipal, a través de un crecimiento urbano ordenado, con eficiente alineación y evaluación de los instrumentos de Planeación.	Porcentaje de Ciudadanos Encuestados que cuenta con una opinión Positiva sobre el desempeño de la administración Municipal	Periódico Oficial Del Estado de San Luis Potosí	Disponibilidad Financiera, Aperturas y Convocatorias de los Programas Federales en Materia de Planeación Urbana y acciones Validadas por el Copladem	
Área Responsable	IMPLAN			
Tipo de Indicador	Dimensión	Método de cálculo (Fórmula)	Línea base	Meta programada
Estratégico	Eficiencia	NÚMERO DE INSTRUMENTOS DE PLANEACION / NUMERO DE ACUERDOS GENERADOS *100	0%	100%
PROPOSITO				
Resumen Narrativo	Indicador	Medios de Verificación	Supuesto	
La Poblacion del Municipio de Rióverde se beneficia con un crecimiento Urbano y Ordenado y con un eficiente alineación y evaluación de los instrumentos de Planeación	Porcentaje de Cumplimiento en el numero de acciones Programadas para procurar el crecimiento urbano ordenado y una eficiente alineación y evaluación de los instrumentos de planeación	Periódico Oficial Del Estado de San Luis Potosí	Disponibilidad Financiera, Aperturas y Convocatorias de los Programas Federales en Materia de Planeación Urbana y acciones Validadas por el Copladem	
Área Responsable	IMPLAN			
Tipo de Indicador	Dimensión	Método de cálculo (Fórmula)	Línea base	Meta programada
Estratégico	Eficiencia	PORCENTAJE DE ACCIONES IMPLEMENTADAS PARA EL CRECIMIENTO URBANO ORDENADO	0%	100%
Indicador	Indicador	Medios de Verificación	Supuesto	
CP. ALEJANDRO DEL CARMEN TORRES REYES	INDICADOR DE CONTROL Y EVALUACION DE DESEMPEÑO	C. ANTERO GUALDE MOTTA	COORDINADOR DE GABINETE	

MIR					
Mecanismos de Participación Ciudadana otorgados a la planeación del Municipio		Porcentaje de Cumplimiento en el número de acciones Programadas para procurar el crecimiento urbano ordenado y una eficiente alineación y evaluación de los instrumentos de planeación		Periodico Oficial Del Estado de San Luis Potosí	Disponibilidad Financiera, Aperturas y Convocatorias de los Programas Federales en Materia de Planeación Urbana y acciones Validadas por el Copladem
Área Responsable		IMPLAN			
Tipo de indicador	Dimensión	Método de cálculo (fórmula)	Línea base	Meta programada	
Estratégico	Eficiencia	CANTIDAD DE ACCIONES DESTINADAS PARA LA PLANEACION URBANA / NUMERO DE ACCIONES PROGRAMAS *100	0%	100%	
ACTIVIDADES					
Resumen Narrativo		Unidad de medida	Meta programada	Medios de verificación	
1	Actualización de los Instrumentos de Planeación Urbana	EXPEDIENTES TECNICOS	2	PERIODICO OFICIAL DEL ESTADO	
2	Consultas publicas de los instrumentos de Planeación Urbana , acuerdos de mesas de trabajo , Consejos técnicos y comisiones metropolitanas	EXPEDIENTES TECNICOS	4	ACTAS DE ACUERDOS	
3	Acciones programadas para procurar el crecimiento Urbano Ordenado y su Evaluación	EXPEDIENTES TECNICOS	2	EXPEDIENTES TECNICOS	
4	Estrategias de Difusión de los instrumentos y proyectos de Planeación Territorial	EXPEDIENTES TECNICOS	3	MEDIOS DE DIFUSION MUNICIPAL	
COMPONENTE 2					
Resumen Narrativo		Indicador	Medios de Verificación	Supuesto	
Proyectos de Corto Plazo que derivan de Plan Municipal de Desarrollo de Rivería 2021-2024, con documentos entregados a las áreas responsables de su ejecución		Porcentaje de Proyectos Identificados para el corto plazo que cuentan con documentos técnicos entregados	Programa Operativo anual del Ramo 35 y Ramo 25, así como convenios con dependencias estatales o federales	Disponibilidad Financiera, Aperturas y Convocatorias de los Programas Federales en Materia de Planeación Urbana y acciones Validadas por el Copladem	
Área Responsable		IMPLAN			
Tipo de indicador	Dimensión	Método de cálculo (fórmula)	Línea base	Meta programada	
Estratégico	Eficiencia	Porcentaje de Proyectos Identificados para el corto plazo que cuentan con documentos técnicos entregados	0%	100%	

MIR				
ACTIVIDADES				
	Resumen Narrativo	Unidad de medida	Meta programada	Medios de verificación
1	Seguimiento de los Instrumentos de Planeación Territorial Vigentes	EXPEDIENTES TECNICOS	3	OFICIOS DE ENTREGA
2	Vinculación de la Planeación Territorial entre dependencias y organismos	CONVENIOS	5	CONVENIOS FIRMADOS
3	Estrategias de Difusión y Vinculación de los Instrumentos de Planeación Territorial	NUMERO DE PERSONAS INFORMADAS	2	CAMPAÑAS EFECTUADAS
4	Elaboración de Documentos Ejecutivos Sobre proyectos de mayor prioridad de los 3 ordenes de Gobierno	EXPEDIENTES TECNICOS	5	EXPEDIENTES TECNICOS ENTREGADOS
COMPONENTE 3				
	Resumen Narrativo	Indicador	Medios de Verificación	Supuesto
	NO APLICA	NO APLICA	NO APLICA	NO APLICA
Área Responsable				
Tipo de indicador	Dimensión	Método de cálculo (fórmula)	Línea base	Meta programada
Estratégico	Eficiencia	NO APLICA	0%	100%
ACTIVIDADES				
	Resumen Narrativo	Unidad de medida	Meta programada	Medios de verificación
1	NO APLICA	NO APLICA	NO APLICA	NO APLICA
2	NO APLICA	NO APLICA	NO APLICA	NO APLICA
3	NO APLICA	NO APLICA	NO APLICA	NO APLICA
4	NO APLICA	NO APLICA	NO APLICA	NO APLICA
5	NO APLICA	NO APLICA	NO APLICA	NO APLICA
6	NO APLICA	NO APLICA	NO APLICA	NO APLICA

FICHA TÉCNICA INDICADORES

Datos de identificación del Programa Presupuestario

Entidad Fiscalizada	Clave	Programa Presupuestario	Unidad(es) Responsable(s)	Monta del Programa en el Ejercicio Fiscal
Municipio de Riverside,S.L.P	811001, 811002, 811003	822001. Promover la elaboración y aprobación del Programa Integral de Movilidad Urbana Sustentable de la Zona Metropolitana de Riverside incluyendo la Alineación	IMPLAN	300,000.00

**Plan Estatal de Desarrollo**

Eje	EJE 3 ECONOMIA SOSTENIBLE PARA SAN LUIS
Vertiente	3.3 INFRAESTRUCTURA Y AGENDA URBANA
Objetivo	OBJETIVO 3.1 FORTALECER LA ECONOMÍA LOCAL, REGIONAL, URBANA Y RÍPTROPICANA SOSTENIBLE PARA INFRAESTRUCTURA VIAL, SALUD, CULTURA, DEPORTE, DE RECREACIÓN Y SUBSECTORIAL. OBJETIVO 3.2 MANTENER Y MEJORAR EL ESTADO FÍSICO DE LA INFRAESTRUCTURA URBANA EXISTENTE EN EL ESTADO. COLABORAR EN LAS POLÍTICAS GUBERNAMENTALES. OBJETIVO 3.3

**Plan Municipal de Desarrollo**

Eje	EJE 4, RÍVERDE PROSPERO Y SUSTENTABLE
Nivel 1	OBJETIVO 4.1 PARTICIPACIÓN Y MOVILIDAD SUSTENTABLE. OBJETIVO ESTRATÉGICO 4.6 PLANEACIÓN Y ORDENAMIENTO. OBJETIVO ESTRATÉGICO 4.7 INFRAESTRUCTURA SOSTENIBLE.
Nivel 2	4.3.3. Integrar el Plan de Movilidad Urbana Sostenible que priorice la jerarquía de la pirámide de movilidad, disminuir de forma considerable la congestión, ruido, contaminación atmosférica, accidentes, así como la disminución del consumo.

Resumen Narrativo de la Matriz de Indicadores para Resultados

Contribuir a una mejor credibilidad de la ciudadanía sobre el desempeño de la administración municipal, a través de un crecimiento urbano ordenado, con eficiente alineación y evaluación de los instrumentos de Planeación.

Datos de identificación del indicador

Nombre del indicador:	Porcentaje de Ciudadanos Encuestados que cuenta con una opinión Positiva sobre el desempeño de la administración Municipal				
Descripción del indicador	Tipo de indicador	Dimensión	Frecuencia de medición	Tipo de fórmula	Método de cálculo (fórmula)
Medir el impacto sobre el desempeño de la administración municipal, a través de un crecimiento urbano ordenado, con eficiente alineación y evaluación de los instrumentos de Planeación.	Estratégico	Eficiencia	Trimestral	porcentaje	NUMERO DE INSTRUMENTOS DE PLANEACION / NUMERO DE ACUERDOS GENERADOS *100
Área Responsable	IMPLAN				

Características del indicador

Claridad	Relevancia	Economía	Monitoreable	Adecuado	Aporte Marginal
Los indicadores deben ser tan directos e inequívocos como sea posible; es decir, entendibles.	Debe proveer información sobre la esencia del objetivo que se quiere medir; deben estar definidos sobre lo importante, con sentido práctico.	Todos los indicadores tienen costos e implicaciones para su construcción y medición; se deben elegir aquellos que están disponibles a un costo razonable.	Los indicadores deben poder ejecutarse a una observación independiente.	Provee suficientes bases para medir. Un indicador no debería ser ni tan abstracto ni tan abstracto que estimar el desempeño se convierta en una tarea complicada y problemática.	En el caso de que exista más de un indicador para medir el desempeño en determinado nivel de objetivo, el indicador debe proveer información adicional en comparación con los otros indicadores.

Medios de Verificación	Periodico Oficial Del Estado de San Luis Potosí
Supuesto	Disponibilidad Financiera, Apertura y Disponibilidad de los Programas Federales en Materia de Planeación Urbana y acciones Validas por el Copladem

Determinación de metas

Meta Programada	Fecha de cumplimiento	Comportamiento del indicador	Línea base	Valor	DS
100%	sep-22	Descendente		Alto	2022

PROGRAMADO

Características de las variables

Variable 1

Variable:	NUMERO DE INSTRUMENTOS DE DE PLANEACION DE ACUERDOS CUMPLIDOS
Unidad de medida:	expedientes técnicos
Tipo de variable:	Fija

Calendarización

AGOSTO	AGOSTO	SEPTIEMBRE
0.00%	0.00%	25
		Total

Variable 2

Variable:	numero de proyectos entregados
Unidad de medida:	expedientes técnicos
Tipo de variable:	Fija

Calendarización

AGOSTO	AGOSTO	SEPTIEMBRE
0	0	25
		Total

Meta del indicador: 100%

Elaboró  
ARQ. ADRIAN ESTEBAN PEÑA ROMO  
DIRECTOR DE IMPLAN

Revisó

C.P. ALEJANDRA DEL CARMEN TORRES RESENDIZ  
UNIDAD DE CONTROL Y EVALUACION DE DESEMPEÑO

Autorizó

C. ANTERO UGALDE MOTTA  
COORDINADOR DE GABINETE

**FICHA TÉCNICA INDICADORES**

## Datos de Identificación del Programa Presupuestario

Entidad Fiscalizada	Clave	Programa Presupuestario	Unidad(es) Responsable(s)	Monto del Programa en El Ejercicio Fiscal
Municipio de Rioverde, S.L.P.	811001, 811002, 811003	Sal y Obras Públicas.	IMPLAN	\$ 200,000.00

## Alineación

Plan Estatal de Desarrollo	
Eje	EJE 3 ECONOMIA SOSTENIBLE PARA SAN LUIS
Vertiente	3.3 INFRAESTRUCTURA Y AGENDA URBANA
Objetivo	OBJETIVO 1. FORTALECER EL DESARROLLO REGIONAL, URBANO Y METROPOLITANO SOSTENIBLE PARA INFRAESTRUCTURA VIAL, SALUD, CULTURA, DEPORTE, DE RECREACION Y GOBIERNO LOCAL. OBJETIVO 2. MANTENER Y MODERAR EL ESTADO FÍSICO DE LA INFRAESTRUCTURA URBANA EXISTENTE EN EL ESTADO CON OTRAS INSTANCIAS GOBIERNATIVAS. OBJETIVO 3.

Plan Municipal de Desarrollo	
Eje	EJE 4. RIOVERDE PROSPERO Y SUSTENTABLE
Nivel 1	OBJETIVO ESTRATÉGICO 4.5 MOVILIDAD SOSTENIBLE. OBJETIVO ESTRATÉGICO 4.6 PLANEACIÓN Y ORDENAMIENTO. OBJETIVO ESTRATÉGICO 4.7 INFRAESTRUCTURA SOSTENIBLE
Nivel 2	4.5.A. Integrar el Plan de Movilidad Urbana Sostenible que priorice la jerarquía de la pirámide de movilidad, disminuir de forma considerable la congestión, ruido, contaminación atmosférica, accidentes, así como la disminución del consumo

## Resumen Narrativo de la Matriz de Indicadores para Resultados

**PROPOSITO** La Población del Municipio de Rioverde se beneficia con un crecimiento Urbano y Ordenado y con un eficiente alineacion y evaluacion de los Instrumentos de Planeacion

## Datos de Identificación del Indicador

Nombre del indicador:	Porcentaje de Cumplimiento en el numero de acciones Programadas para procurar el crecimiento urbano ordenado y una eficiente alineacion y evaluacion de los instrumentos de planeacion				
Descripción del indicador	Tipo de Indicador	Dimensión	Frecuencia de medición	Tipo de fórmula	Método de cálculo (fórmula)
Medir el impacto en la estrategia de los decretos en materia de planeacion urbana del municipio de Rioverde	Estratégico	Eficacia	Trimestral	PORCENTAJE	PORCENTAJE DE ACCIONES IMPLEMENTADAS PARA EL CRECIMIENTO URBANO ORDENADO
Área Responsable					

## Características del Indicador

Claridad	Relevancia	Economía	Monitoreable	Adecuado	Aporta Marginal
Los indicadores deben ser tan directos e inequívocos como sea posible; es decir, entendibles.	Debe proveer información sobre la esencia del objetivo que se quiere medir; deben estar definidos sobre lo importante, con sentido práctico.	Todos los indicadores tienen costos e implicaciones para su construcción y medición; se deben elegir aquellos que estén disponibles a un costo razonable.	Los indicadores deben poder ajustarse a una comprobación independiente.	Provee suficientes bases para medir. Un indicador no debería ser ni tan indirecto ni tan abstracto que oculte el desempeño si conlleva a una tarea complicada y problemática.	En el caso de que exista más de un indicador para medir el desempeño en determinado nivel de objetivo, el indicador debe proveer información adicional en comparación con los otros indicadores.

Medios de Verificación Periódico Oficial del Estado de San Luis Potosí

Supuesto Disponibilidad financiera, Apertura y Convocatorias de los Programas Federales en Materia de Planeacion Urbana y acciones Validas por el Cabildem

## Determinación de Metas

Meta Programada	Fecha de cumplimiento	Comportamiento del indicador	Línea base	Valor	0%
100%	mar-22	Dependiente		Año	2021

## PROGRAMADO

## Características de las variables

## Variable 1

Variable:	INSTRUMENTOS DE PLANEACION Y SUS CONSULTAS PUBLICAS
Unidad de medida:	PORCENTAJES
Tipo de variable:	Fija

## Calendarización

ENERO	FEBRERO	MARZO	Total
0	0	26	26

## Variable 2

Variable:	PROYECTOS DE INFRAESTRUCTURA URBANA ENTREGADOS
Unidad de medida:	EXPEDIENTES TECNICOS
Tipo de variable:	Fija

## Calendarización

ENERO	FEBRERO	MARZO	Total
0	0	26	26

Meta del Indicador: 100%

Elaboró

Revisó

Autorizó

**HOJA TÉCNICA INDICADORES**

**Detalle de la Ejecución del Programa Presupuestario**

Unidad Ejecutora	Clave	Programa Presupuestario	Unidades (Responsables)	Monto del Programa en el Ejercicio Fiscal
Municipio de San Luis Potosí	81206, 81207, 81208	81206 Promover la Selección y Aprobación del Programa Integral de Movilidad Urbana Sustentable de la Zona Metropolitana de San Luis Potosí de las Ciudades. 81207 y 81208 Fomentar estudios de planeación de subcentros urbanos de la ciudad de	IMPUM	\$ 300,000.00

**Sistema Operativo de la Unidad de Indicadores para Resultados**

**Componente 1** Mecanismos de Participación Ciudadana otorgados a la planeación del Municipio

**Detalle de Identificación del Indicador**

Nombre del Indicador	Porcentaje de Cumplimiento en el número de acciones programadas para promover el crecimiento urbano ordenado y una eficiente ubicación y evaluación de los usos del planeación				
Descripción del Indicador	Tipo de Indicador	Dimensión	Frecuencia de medición	Tipo de Norma	Método de cálculo (Fórmula)
MEDIR EL IMPACTO EN EL CRECIMIENTO URBANO IMPLEMENTADAS Y DERIVADAS DEL PROGRAMA DE OBRAS URBANAS	Estratégico	Eficiencia	Trimestral	PORCENTAJE	CANTIDAD DE ACCIONES DESTINADAS PARA LA PLANEACION URBANA / NUMERO DE ACCIONES PROGRAMADAS * 100
Área Responsable					

**Características del Indicador**

Claridad	Relevancia	Economía	Monitoreable	Adecuado	Ámbito Marginal
Los indicadores deben ser tan claros e inequívocos como sea posible: claros, sencillos.	Debe proveer información sobre la acción del sujeto que se quiere medir, sobre qué definen estas acciones, en qué consiste.	Todos los indicadores tienen costos e implicaciones para la construcción y medición en áreas clave iguales que están disponibles a un costo razonable.	Los indicadores deben estar sujetos a una comparación independiente.	Provee suficiente información para medir. La información debe ser tan relevante y tan oportuna que permita al momento de compararla con otras áreas complicada y problemática.	En el caso de tener datos más de un indicador para medir el desempeño en determinado nivel de objetivo, el indicador debe proveer información adicional de comparación con los otros indicadores.

**Objetivo de Verificación:** Acciones eficientes basadas en San Luis Potosí  
**Supuesto:** Disponibilidad de recursos, Asignación y Compras de los Programas Federales en Materia de Planeación Urbana y acciones validadas por el Ciudadano

**Indicadores de Seguimiento**

Meta Programada	Fecha de cumplimiento	Comportamiento del Indicador	Unidad base	Valor	Unidad
100%	sep-22	Incremento		Act	2002

**PROGRAMADO**

**Desarrollo de las Acciones**

**Variable 1**

Variable:	IMPLEMENTOS DE PLANEACION, CONSULTAS PUBLICAS				
Unidad de medida:	PORCENTAJE				
Tipo de variable:	Pa				
	Valor	Unidad	Unidad	Unidad	Unidad
	0	100%	100%	100%	100%
					Total
					20

**Variable 2**

Variable:	PROYECTOS DE INFRAESTRUCTURA URBANA ENTREGADOS				
Unidad de medida:	PORCENTAJE				
Tipo de variable:	Pa				
	Valor	Unidad	Unidad	Unidad	Unidad
	0	100%	100%	100%	100%
					Total
					20
					Meta del indicador: 100%

**REALIZADO**

**Desarrollo de las Acciones**

**Variable 1**

Variable:	IMPLEMENTOS DE PLANEACION URBANA, Y SUS CONSULTAS PUBLICAS				
Unidad de medida:	PORCENTAJE				
Tipo de variable:	Pa				
	Valor	Unidad	Unidad	Unidad	Unidad
	0	100%	100%	100%	100%
					Total
					20

**Variable 2**

Variable:	IMPLEMENTOS DE PLANEACION URBANA ACTUALIZADOS				
Unidad de medida:	PORCENTAJE				
Tipo de variable:	Pa				
	Valor	Unidad	Unidad	Unidad	Unidad
	0	100%	100%	100%	100%
					Total
					20
					Meta del indicador: 100%

Indicaciones y datos de los verticales al cumplimiento de la programación.  
 (Por qué no se cumplió o por qué se adelantó considerablemente la programación?)

SE MEDIRON METAS DE TRABAJO CON (SEATS Y EL INSTITUTO DE PLANEACION URBANA DE SAN LUIS POTOSI PARA VER TEMAS DEL PROGRAMA TERRITORIAL OPERATIVO

FICHA TÉCNICA INDICADORES

Descripción	Unidad de medida	Activación			Total	Porcentaje de cumplimiento
		Programado	ENERO	FEBRERO		
Actualización de formatos de Planeación Urbana	expediente técnico	Programado	4	4	8	100%
		Realizado	4	4	8	
Consultas públicas para incrementos de Planeación Urbana	expediente técnico	Programado	3	4	7	100%
		Realizado	3	4	7	
Acciones Programadas para promover el crecimiento urbano ordenado y una eficiente ubicación y prestación de los servicios de planeación	expediente técnico	Programado	2	4	6	100%
		Realizado	2	4	6	
Estrategias de difusión y vinculación en los instrumentos de Planeación Territorial	expendio técnico	Programado	1	4	5	100%
		Realizado	1	4	5	
Explicaciones y causas de las variaciones al cumplimiento de la programación. (Por qué no se cumplió o por qué se superó considerablemente la programación?)		Se abolsó un presupuesto en el trimestre ya que se logran los metas en la publicación del plan municipal de desarrollo y los decretos de planeación urbana de los instrumentos de planeación con los resultados publicados reportados en los cuatrimestres así como la instalación del COPACOM.				
Fuente: información de los resultados del indicador.						

TICNA TÉCNICA INDICADORES

Detalle de identificación de Programa Presupuestario

Entidad Fiscalizadora	Ciclo	Programa Presupuestario	Unidad(es) Responsable(s)	Monto del Programa en el Ejercicio Fiscal
Ministerio de Vivienda S.L.P	202001, 212001, 202002	011001: Promover la Edificación y Aprobación del Programa Integral de Movilidad Urbana Sustentable de la Zona Metropolitana de San Luis Potosí, mediante los Cuadros 012000 a 012005, según establece la Ley	MPLAS	300,000.00

Resumen Normativo de la Matriz de Indicadores para Resultados

<b>Componente 1</b>	Proyectos de Corto Plazo que derivan de Plan Municipal de Desarrollo de Vivienda 2021-2024, con documentos entregados a los áreas responsables de su ejecución
---------------------	--

Detalle de identificación del indicador

Nombre del indicador	Porcentaje de Proyectos Identificados para el corto plazo que cuentan con documentos técnicos entregados
----------------------	--

Descripción del Indicador	Tipo de Indicador	Dimensión	Frecuencia de medición	Tipo de Medida	Método de cálculo (fórmula)
MEDICIÓN DE CUMPLIMIENTO DE LAS ACCIONES DE PROYECTOS DE PLANEACIÓN URBANA DERIVADOS DEL PMD 2021-2024 ASÍ COMO LOS PROGRAMAS DE OBRA DEL RAMO 28 Y 29	Estratégico	Eficiente	Trimestral	Porcentaje	Porcentaje de Proyectos Identificados para el corto plazo que cuentan con documentos técnicos entregados

Área Responsable	
------------------	--

Características del Indicador

Claridad	Eficiencia	Economicidad	Medibilidad	Actualidad	Aporte Marginal
Los indicadores deben ser claros y comprensibles para los usuarios, en todo momento.	Deben proveer información sobre la gestión del sistema que el sistema medirá, deben estar definidos sobre la información, relevante y precisa.	Todos los indicadores deben contar e involucrar a los actores para su construcción y medición, y deben medir aquello que está alineado a un caso resuelto.	Los indicadores deben poder reportar a una programación institucional.	Provee información sobre cómo medir. Los indicadores no deben ser ni tan abstractos ni tan concretos que estimar el desempeño se convierta en una tarea complicada y sistemática.	En el caso de que exista más de un indicador para medir el desempeño en determinado nivel de objetivo, el indicador debe proveer información adicional en comparación con los otros indicadores.

Método de Verificación	Programa Operativo anual del Ramo 28 y Ramo 29, así como reuniones con representantes académicos y técnicos.
------------------------	--

Supuesto	Disponibilidad financiera, humana y tecnológica de los Programas Federales en materia de Planeación Urbana y acciones llevadas por el Copelam.
----------	--

Definición de Meta

Meta Programada	Fecha de cumplimiento	Compromiso del indicador	Unidad base	Valor	Obj.
100%	31-03-22	Identificación		Alto	2022

PROGRAMADO

Características de las variables

Variable:	PROYECTOS DE INFRAESTRUCTURA URBANA DEL RAMO 28 Y RAMO 29		
Unidad de medida:	EXPEDIENTES TÉCNICOS ENTREGADOS		
Tipo de variable:	N/A		
Cálculo base del indicador			
2021	0	2022	0
2022	0	2023	0
		Total	

Variable:	PROYECTOS DE INFRAESTRUCTURA URBANA PARA GESTIÓN DE LOS 3 OPORTUNOS DE GOBIERNO		
Unidad de medida:	EXPEDIENTES TÉCNICOS ENTREGADOS		
Tipo de variable:	N/A		
Cálculo base del indicador			
2021	0	2022	0
2023	0	2024	0
		Total	

SEALCADO

Características de las variables

Variable:	PROYECTOS DE INFRAESTRUCTURA URBANA DEL RAMO 28 Y RAMO 29		
Unidad de medida:	EXPEDIENTES TÉCNICOS ENTREGADOS		
Tipo de variable:	N/A		
Cálculo base del indicador			
2021	0	2022	0
2023	0	2024	0
		Total	

Variable:	PROYECTOS DE INFRAESTRUCTURA URBANA PARA GESTIÓN DE LOS 3 OPORTUNOS DE GOBIERNO		
Unidad de medida:	EXPEDIENTES TÉCNICOS ENTREGADOS		
Tipo de variable:	N/A		
Cálculo base del indicador			
2021	0	2022	0
2023	0	2024	0
		Total	

Resultado del indicador: **77%**

Justificación y causas de las variaciones al cumplimiento de la programación:  
Por que no se cuenta a por que se supone casualidadmente lo programado?  
se realizaron los foros de consulta pública para la redacción del Plan Municipal de desarrollo 2021-2024, así como los registros de los programas de obras de protección y programas recreativos de desarrollo urbano en el registro público, de igual con los estados técnicos para los proyectos del ramo 28 y ramo 29 de infraestructura urbana se surte la cuenta con los programas de obra de ambas ramas

FORMA TÉCNICA INDICADORES

Descripción	Unidad de medida	Programado/Desarrollado	Actividad			Total	Porcentaje de Cumplimiento
			ABRIL	AGOSTO	SEPTIEMBRE		
OPEDIONES TÉCNICAS DE PROYECTOS DE INFRAESTRUCTURA (RAMA DE MANAJE DE AGUAS SANITARIAS DEL RAMO 28 Y RAMO 29)	OPEDIONES TÉCNICAS	Programado	4	1	3	8	82%
		Realizado	4	4	8	11	
OPEDIONES TÉCNICAS DE MANEJO Y MANTENIMIENTO EN COORDINACIÓN DE LOS 3 ORDENOS DE DOMINIO Y GESTIÓN DE LA POBLACIÓN	OPEDIONES TÉCNICAS	Programado	1	1	1	7	70%
		Realizado	1	1	4	12	

Explicaciones y causas de los variaciones al cumplimiento de la programación.  
 ¿Por qué no se cumplió o por qué se superó considerablemente la programación?

SE DIÓ EL CORRECTO CUMPLIMIENTO DE LAS ACCIONES POR EL CALENDARIO DE CUMPLIMIENTO DE LOS PROGRAMAS DE OBRA DEL RAMO 28 Y EL RAMO 29

\*Incluir evidencia de los resultados del indicador.

**FECHA TÉCNICA INDICADORES**

## Datos de identificación del Programa Presupuestario

Entidad Fiscalizadora	Cuentas	Programa Presupuestario	Unidad(es) Responsable(s)	Monto del Programa en el Ejercicio Fiscal
Municipio de Huasteca, S.L.P.	81081, 81100, 81300	81301 Promover la Educación y Aprobación del Programa Integral de Salud Oral Educativa de la Zona Metropolitana de Huasteca Impulsando las Clínicas 81301-1 Realizar estudios de re	SEPLAN	200,000.00

## Resumen narrativo de la(s) variable(s) de indicadores para fines técnicos

¿Aplican los criterios?	NO APLICA
-------------------------	-----------

## Datos de identificación del indicador

Número del indicador:	NO APLICA				
Descripción del indicador	Tipo de indicador	Estrategia	Enfoque de medición	Tipo de fórmula	Método de cálculo (fórmula)
		Estratégico	Eficiencia	Tránsito	NO APLICA
Área Responsable					

## ¿Cómo se mide el indicador?

Claridad	Relevancia	Economicidad	Monitoreabilidad	Adaptabilidad	Aporte Marginal
Las indicaciones deben ser sencillas e involucrar como sea posible a los datos, entendibles.	Debe proveer información sobre la medida del objetivo que se quiere medir, debe estar definido sobre el lenguaje, con sentido común.	Todos los indicadores deben contar e implicaciones para su construcción y medición; se deben elegir aquellos que estén asociados a acciones concretas.	Los indicadores deben poder medirse a una comparación independiente.	Provee suficiente base para medir. Un indicador es adecuado si un indicador o sus datos que se obtienen al momento de la medición en una forma consistente y entendible.	En casos de que exista más de un indicador para medir el desempeño en determinado nivel de gobierno, el indicador debe proveer información adicional en comparación con los otros indicadores.
Método de Verificación	NO APLICA				
Supuesto	NO APLICA				

## Determinación de metas

Meta Programada	Fecha de cumplimiento	Importancia del indicador	Línea Base	Valor	Unidad
50%		Alto		Alto	

**PROGRAMADO**

## Programación de las variables

Variable:					
Unidad de medida:					
Tipo de variable:	Fija				
	Calendarización				
	2023	2024	2025	2026	2027

**Variable 2**

Variable:					
Unidad de medida:					
Tipo de variable:	Fija				
	Calendarización				
	2023	2024	2025	2026	2027

**Variable 3**

Variable:					
Unidad de medida:					
Tipo de variable:	Fija				
	Calendarización				
	2023	2024	2025	2026	2027

**Variable 4**

Variable:					
Unidad de medida:					
Tipo de variable:	Fija				
	Calendarización				
	2023	2024	2025	2026	2027

Explicaciones y causas de las variaciones al cumplimiento de la programación.  
 ¿Por qué no se cumplió o por qué se superó considerablemente la programación?

Firmar evidencia de la(s) variable(s) de indicadores

Fecha

Aprobado


FÓRMA TÉCNICA INDICADORES

Descripción	Unidad de medida	Programación	Ejecución			Total	Porcentaje de cumplimiento
			ANAL	MAY	JUN		
		Programado				0	0%
		Realizado				0	
		Programado				0	0%
		Realizado				0	
		Programado				0	0%
		Realizado				0	
		Programado				0	0%
		Realizado				0	
		Programado				0	0%
		Realizado				0	

Explicaciones y causas de las variaciones al cumplimiento de la programación.  
 (Por qué no se cumplió o por qué se superó estadísticamente lo programado?)

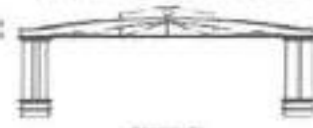

\* Anexo - Resumen de los resultados del indicador.

# EVIDENCIAS

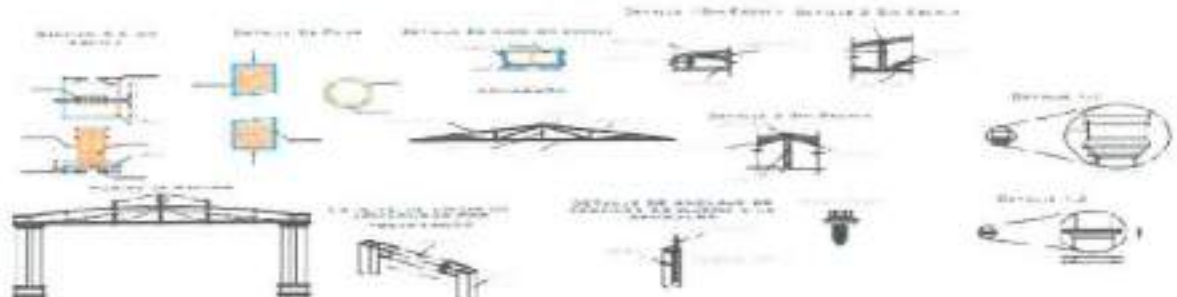


ACCESO PASTORA


RIOVERDE SAN LUIS POTOSÍ



Nombre del Proyecto: Proyecto de Construcción	
Tipo de Proyecto: Construcción	
Escala: 1:100	
Fecha: 15 de Mayo de 2015	
Proyecto: PA-1	



Proyecto de Arco Acceso Comunidad Pastora



Elaboró:

ARQ. ADRIAN ESTEBAN PEÑA ROMO  
DIRECTOR DE IMPLAN

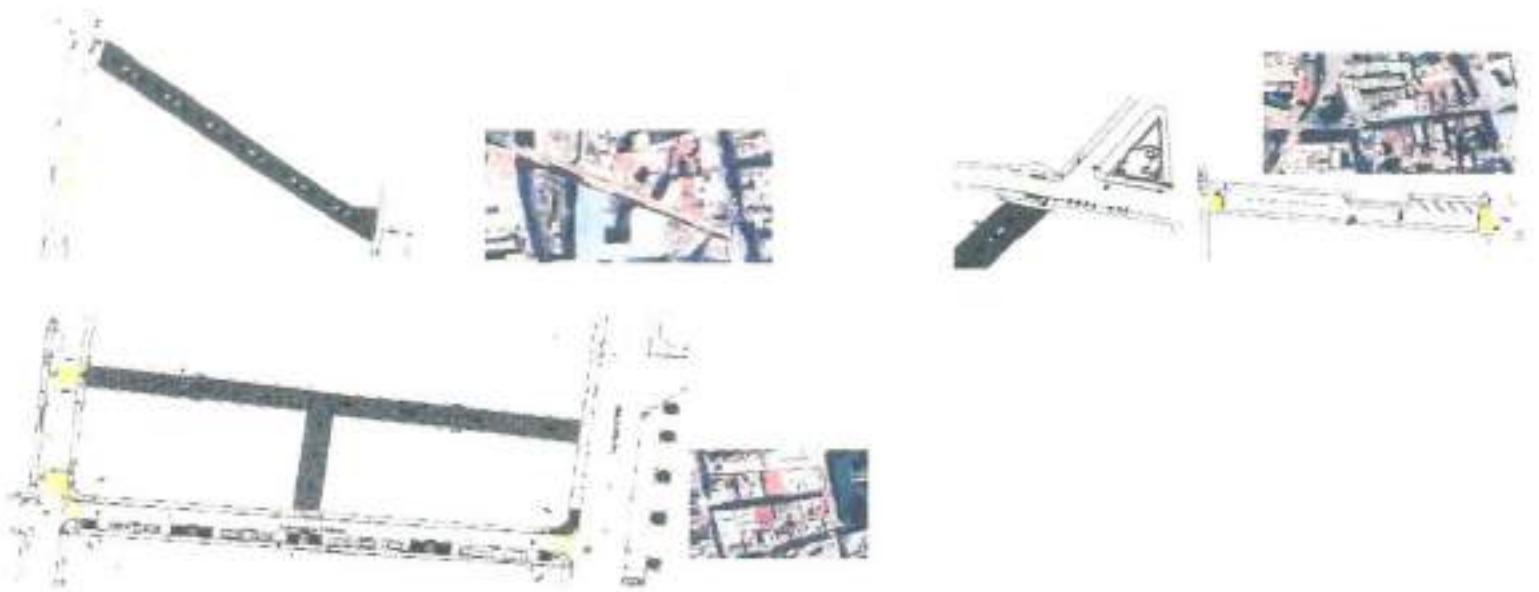


Revisó:

C.P. ALEJANDRA DEL CARMEN TORRES RESENDIZ  
UNIDAD DE CONTROL Y EVALUACION DE DESEMPEÑO

Autorizó:

C. ANTERO UGALDE MOTTA  
COORDINADOR DE GABINETE



Proyecto de Corredores Urbanos Calle del Comercio ,Pasaje Compean Calle Madero



Proyecto de Rehabilitación Parroquia de Santa Catarina



Proyecto de Rehabilitación Patio IMAC



Elaboró:   
 ARQ. ADRIAN ESTEBAN PEÑA ROMO  
 DIRECTOR DE IMPLAN

Revisó:  
 C.P. ALEJANDRA DEL CARMEN TORRES RESENDIZ  
 UNIDAD DE CONTROL Y EVALUACION DE DESEMPEÑO

Autorizó:  
 C. ANTERO UGALDE MOTTA  
 COORDINADOR DE GABINETE



# PLAN MUNICIPAL DE DESARROLLO 2021-2024

## Consulta Ciudadana

Escanea el código QR para ir al sitio web de la consulta.



Nombre (s): \_\_\_\_\_

Apellidos: \_\_\_\_\_

Edad: \_\_\_\_\_ Sexo: Mujer  Hombre  Otro

Educación: \_\_\_\_\_

Municipio: \_\_\_\_\_ Localidad: \_\_\_\_\_

Estado: \_\_\_\_\_ Código Postal: \_\_\_\_\_

Ocupación: \_\_\_\_\_

Correo electrónico: \_\_\_\_\_

Teléfono (con área): \_\_\_\_\_

Tu Propuesta: \_\_\_\_\_

\_\_\_\_\_

\_\_\_\_\_

\_\_\_\_\_

\_\_\_\_\_

\_\_\_\_\_

Se requiere el código postal de la ciudad de consulta.

Verifique o marque el que más describe su propuesta:

### Seguridad y en paz

- Criminalidad
- Inseguridad de calles
- Tráfico y velocidad
- Accidentes de tránsito

### Seguridad, Bienestar Social, infancia y con valores

- Seguridad Social e Ingreso
- Atención y Cobertura de Salud Infantil
- Arte y cultura
- Juventud y deporte
- Equidad de género
- Seguridad y Atención de Salud Física y Administrativa

### Seguridad, Moderno, tecnología y transparencia

- Cobertura de Internet
- Acceso de tecnología
- Plataformas digitales
- Cobertura de datos y servicios

### Seguridad Propiedad Ciudadana

- Equidad de acceso a servicios
- Cobertura de servicios
- Cobertura de servicios
- Atención de servicios
- Atención de servicios
- Atención de servicios
- Atención de servicios

Elaboró:


Revisó:

Autorizó:

ARQ. ADRIAN ESTEBAN PEÑA ROMO  
DIRECTOR DE IMPLAN

C.P. ALEJANDRA DEL CARMEN TORRES RESENDIZ  
UNIDAD DE CONTROL Y EVALUACION DE DESEMPEÑO

C. ANTERO UGALDE MOTTA  
COORDINADOR DE GABINETE

	<b>ENCUESTA DE SATISFACCION</b>	<b>E-873</b>
	<b>TRÁMITES Y SERVICIOS</b>	

RIOVERDE; S.L.P. A      DE      DE 2022

La intención de esta encuesta es la de encontrar las áreas de oportunidad para mejorar el servicio que se da a los usuarios en las distintas actividades que se realizan al interior del H. Ayuntamiento de Rioverde. Tu participación en el llenado de la encuesta servirá para que tu opinión respecto a los servicios que esta institución presta se canalicen a las áreas correspondientes, a fin de tomar las acciones correctivas y mejorar los servicios para que te sean de mayor utilidad.

**Indicaciones: Lea cuidadosamente cada pregunta antes de marcar la respuesta:**

1. ¿El servicio que recibí por parte del personal que le atendió fue?
  - Muy bueno     Bueno     Regular     Malo     Muy malo
  
2. ¿La atención para resolver sus dudas fue clara y adecuada?
  - De acuerdo     En Desacuerdo
  
3. ¿La resolución de su trámite estuvo dentro del plazo establecido?
  - De acuerdo     En Desacuerdo
  
4. ¿Cómo calificaría el nivel general de satisfacción por nuestro servicio?
  - Muy Satisfecho     Algo Satisfecho     Algo insatisfecho     Muy insatisfecho
  
5. ¿Tiene alguna sugerencia o comentarios para mejorar nuestro servicio?

#### Aviso de Privacidad Integral

El H. Ayuntamiento de Rioverde, con domicilio en Calle Constituyente 1015 y Calle 10 de Mayo, Rioverde, S.L.P. maneja, recibe y genera información personal de sus usuarios y proveedores de sus distintas unidades que es necesario de forma general en su funcionamiento. Esta información es utilizada para el desarrollo de sus actividades y servicios, así como para el cumplimiento de sus obligaciones y deberes legales. Los datos personales proporcionados por los departamentos y unidades de la Administración Pública Municipal, serán tratados bajo la responsabilidad conforme a las disposiciones legales y el nivel de privacidad correspondiente.

Elaboró:   
 ARQ. ADRIAN ESTEBAN PEÑA ROMO  
 DIRECTOR DE IMPLAN

Revisó: C.P. ALEJANDRA DEL CARMEN TORRES RESENDIZ  
 UNIDAD DE CONTROL Y EVALUACION DE DESEMPEÑO

Autorizó: C. ANTERO UGALDE MOTTA  
 COORDINADOR DE GABINETE

MIII				
Mecanismos de Participación Ciudadana otorgados a la planeación del Municipio		Porcentaje de Cumplimiento en el número de acciones Programadas para procurar el crecimiento urbano ordenado y una eficiente afianzación y evaluación de los instrumentos de planeación	Periodico Oficial Del Estado de San Luis Potosí	
Disponibilidad Financiera, Aperturas y Convocatorias de los Programas Federales en Materia de Planeación Urbana y acciones Valiadas por el Copladem				
Área Responsable		IMPLAN		
Tipo de Indicador	Dimensión	Método de cálculo (fórmula)	Línea base	Meta programada
Estratégico	Eficiencia	CANTIDAD DE ACCIONES DESTINADAS PARA LA PLANEACION URBANA / NUMERO DE ACCIONES PROGRAMAS *100	0%	100%
ACTIVIDADES				
Resumen Narrativo		Unidad de medida	Meta programada	Medios de verificación
1	Actualización de los Instrumentos de Planeación Urbana	EXPEDIENTES TECNICOS	0	PERIODICO OFICIAL DEL ESTADO
2	Consultas públicas de los Instrumentos de Planeación Urbana , acuerdos de mesas de trabajo , Consejo técnicos y comisiones metropolitanas	EXPEDIENTES TECNICOS	3	ACTAS DE ACUERDOS
3	Acciones programadas para procurar el crecimiento Urbano Ordenado y su Evaluación	EXPEDIENTES TECNICOS	5	EXPEDIENTES TECNICOS
4	Estrategias de Difusión de los Instrumentos y proyectos de Planeación Territorial	EXPEDIENTES TECNICOS	5	MEDIOS DE DIFUSIÓN MUNICIPAL
COMPONENTE 2				
Resumen Narrativo		Indicador	Medios de Verificación	Supuesto
Proyectos de Corte Plazo que derivan de Plan Municipal de Desarrollo de Rioverde 2021-2024, con documentos entregados a las áreas responsables de ejecución		Porcentaje de Proyectos Identificados para el corto plazo que cuentan con documentos técnicos entregados	Programa Operativo anual del Ramo 33 y Ramo 28, así como convenios con dependencias estatales o federales	Disponibilidad Financiera, Aperturas y Convocatorias de los Programas Federales en Materia de Planeación Urbana y acciones Valiadas por el Copladem
Área Responsable		IMPLAN		
Tipo de Indicador	Dimensión	Método de cálculo (fórmula)	Línea base	Meta programada
Estratégico	Eficiencia	Porcentaje de Proyectos identificados para el corto plazo que cuentan con documentos técnicos entregados	0%	100%

Dibujó

ARQ. ADRIAN ESTEBAN PEÑA ROMO  
DIRECTOR DE IMPLAN

Revisó

C.P. ALEJANDRA DEL CARMEN TORRES RESENDIZ  
UNIDAD DE CONTROL Y EVALUACION DE DESEMPEÑO

Autorizó

C. ANTERO UGALDE MOTTA  
COORDINADOR DE GABINETE

MIR				
ACTIVIDADES				
Resumen Narrativo		Unidad de medida	Meta programada	Medios de verificación
1	Seguimiento de los Instrumentos de Planeación Territorial Vigentes	EXPEDIENTES TECNICOS	3	OFICIOS DE ENTREGA
2	Vinculación de la Planeación Territorial entre dependencias y organismos	CONVENIOS	1	CONVENIOS FIRMADOS
3	Estrategias de Difusión y Vinculación de los Instrumentos de Planeación Territorial	NUMERO DE PERSONAS INFORMADAS	1	CAMPAÑAS EFECTUADAS
4	Elaboración de Documentos Ejecutivos Sobre proyectos de mayor prioridad de los 3 ordenes de Gobierno	EXPEDIENTES TECNICOS	5	EXPEDIENTES TECNICOS ENTREGADOS
COMPONENTE 3				
Resumen Narrativo		Indicador	Medios de Verificación	Susuesto
NO APLICA		NO APLICA	NO APLICA	NO APLICA
Área Responsable				
Tipo de indicador	Dimensión	Método de cálculo (fórmula)	Línea base	Meta programada
Estratégico	Eficiencia	NO APLICA	0%	100%
ACTIVIDADES				
Resumen Narrativo		Unidad de medida	Meta programada	Medios de verificación
1	NO APLICA	NO APLICA	NO APLICA	NO APLICA
2	NO APLICA	NO APLICA	NO APLICA	NO APLICA
3	NO APLICA	NO APLICA	NO APLICA	NO APLICA
4	NO APLICA	NO APLICA	NO APLICA	NO APLICA
5	NO APLICA	NO APLICA	NO APLICA	NO APLICA
6	NO APLICA	NO APLICA	NO APLICA	NO APLICA

**FICHA TÉCNICA INDICADORES**
**Datos de identificación del Programa Presupuestario**

Entidad Fiscalizada	Clave	Programa Presupuestario	Unidad(es) Responsable(s)	Monto del Programa en el Ejercicio Fiscal
Municipio de Rivera, S.L.P	811001, 811002, 811003	811001, Promover la elaboración y aprobación del Programa Integral de Movilidad Urbana Sustentable de la Zona Metropolitana de Rivera incluyendo la Alineación	IMPLAN	\$ 300,000.00

Plan Estatal de Desarrollo	
Eje	EJE 3 ECONOMÍA SOSTENIBLE PARA SAN LUIS
Vertiente	3.3 INFRAESTRUCTURA Y AGENDA URBANA
Objetivo	OBJETIVO 3.1. FORTALECER EL DESARROLLO REGIONAL, ORDENAR Y INTEGRAR EL TERRITORIO SUSTENTABLE PARA INFRAESTRUCTURA VIAL, SALUD, CULTURA, DEPORTE, DE RECREACIÓN Y GOBIERNO LOCAL. OBJETIVO 3.2. MANTENER Y MEJORAR EL ESTADO FÍSICO DE LA INFRAESTRUCTURA URBANA EXISTENTE EN EL ESTADO CON OTRAS INSTANCIAS SUBNACIONALES. OBJETIVOS

Plan Municipal de Desarrollo	
Eje	EJE 4. BIENESTAR PROSPERO Y SUSTENTABLE
Nivel 1	OBJETIVO ESTRATÉGICO 4.1. BIENESTAR SOCIAL. OBJETIVO ESTRATÉGICO 4.6. PLANEACIÓN Y ORDENAMIENTO. OBJETIVO ESTRATÉGICO 4.7. INFRAESTRUCTURA SOSTENIBLE.
Nivel 2	4.5.A. Intégrar el Plan de Movilidad Urbana Sustentable que priorice la jerarquía de la planeación de movilidad, disminuir de forma considerable la congestión, ruido, contaminación atmosférica, accidentes, así como la disminución del consumo.

**Resumen Narrativo de la Matriz de Indicadores para Resultados**

Fin	Contribuir a una mejor credibilidad de la ciudadanía sobre el desempeño de la administración municipal, a través de un crecimiento urbano ordenado, con eficiente alineación y evaluación de los instrumentos de Planeación.
-----	--

**Datos de identificación del indicador**

Nombre del indicador:	Porcentaje de Ciudadanos Encuestados que cuenta con una opinión Positiva sobre el desempeño de la administración Municipal				
Descripción del indicador	Tipo de indicador	Dimensión	Frecuencia de medición	Tipo de fórmula	Método de cálculo (fórmula)
medir el impacto sobre el desempeño de la administración municipal, a través de un crecimiento urbano ordenado, con eficiente alineación y evaluación de los instrumentos de Planeación.	Estratégico	Eficiencia	Trimestral	porcentaje	NUMERO DE INSTRUMENTOS DE PLANEACION / NUMERO DE ACUERDOS GENERADOS *100
Área Responsable	IMPLAN				

**Características del indicador**

Claridad	Relevancia	Economía	Monitoreable	Adecuado	Aporte Marginal
Los indicadores deben ser tan directos e inequívocos como sea posible es decir, entendibles.	debe proveer información sobre la esencia del objetivo que se quiere medir; deben estar definidos sobre lo importante, con sentido práctico.	Todos los indicadores tienen costos e implicaciones para su construcción y medición; se deben elegir aquellos que estén disponibles a un costo razonable.	Los indicadores deben poder sujetarse a una comprobación independiente.	Provee suficientes bases para medir. Un indicador no debería ser ni tan indirecto ni tan abstracto que estimar el desempeño se convierta en una tarea compleja y problemática.	En el caso de que exista más de un indicador para medir el desempeño en determinado nivel de objetivo, el indicador debe proveer información adicional en comparación con los otros indicadores.

Medios de Verificación	Periodico Oficial Del Estado de San Luis Potosí
Supuesto	Disponibilidad Financiera, Apertura y Constatación de los Programas Federales en Materia de Planeación Urbana y acciones Validadas por el Coplarem

**Determinación de Metas**

Meta Programada	Fecha de cumplimiento	Comportamiento del indicador	Línea base	Valor	0%
100%	dic-22	Decreciente		Año	2012

**PROGRAMADO**
**Características de las variables**
**Variable 1**

Variable:	NUMERO DE INSTRUMENTOS DE DE PLANEACIÓN DE ACUERDOS CUMPLIDOS	
Unidad de medida:	expedientes técnicos	
Tipo de variable:	Fija	
<b>Calendarización</b>		
OCTUBRE	NOVIEMBRE	DICIEMBRE
0.00%	0.00%	35
		Total

**Variable 2**

Variable:	numero de proyectos entregados	
Unidad de medida:	expedientes técnicos	
Tipo de variable:	Fija	
<b>Calendarización</b>		
OCTUBRE	NOVIEMBRE	DICIEMBRE
0	0	35
		Total
		Meta del indicador:

Revisó

Autorizó

 DR. ADRIAN ESTEBAN PERA ROMO  
 DIRECTOR DE IMPLAN

 C.P. ALEJANDRA DEL CARMEN TORRES RESENDIZ  
 UNIDAD DE CONTROL Y EVALUACION DE DESEMPEÑO

 C. ANTERO UGALDE MOTTA  
 COORDINADOR DE GABINETE

FICHA TÉCNICA INDICADORES

Datos de identificación del Programa Presupuestario

Entidad Fiscalizada	Clave	Programa Presupuestario	Unidad(es) Responsable(s)	Monto del Programa en el Ejercicio Fiscal
Municipio de Rioverde, S.L.P.	813001, 813002, 813003	social y Obras Públicas.	IMPLAN	\$ 100,000.00

Alineación

Plan Estatal de Desarrollo	
Eje	EJE 3 ECONOMÍA SOSTENIBLE PARA SAN LUIS
Vertiente	3.3 INFRAESTRUCTURA Y AGENDA URBANA
Objetivo	OBJETIVO 1. FORTALECER EL DESARROLLO REGIONAL, URBANO Y METROPOLITANO SOSTENIBLE PARA INFRAESTRUCTURA VIAL, SALUD, CULTURA, DEPORTE, DE RECREACIÓN Y GOBIERNO LOCAL. OBJETIVO 2. MANTENER Y MEJORAR EL ESTADO FÍSICO DE LA INFRAESTRUCTURA URBANA EXISTENTE EN EL ESTADO CON OTROS RETRASOS GUBERNAMENTALES. OBJETIVO 3.

Plan Municipal de Desarrollo	
Eje	EJE 4. RIOVERDE PROSPERO Y SUSTENTABLE
Nivel 1	OBJETIVO ESTRATÉGICO 4.5 MOVILIDAD SOSTENIBLE. OBJETIVO ESTRATÉGICO 4.6 PLANEACIÓN Y ORDENAMIENTO. OBJETIVO ESTRATÉGICO 4.7 INFRAESTRUCTURA SOSTENIBLE.
Nivel 2	4.5.A. Integrar el Plan de Movilidad Urbana Sostenible que priorice la jerarquía de la gestión de movilidad, disminuir de forma considerable la congestión, ruido, contaminación atmosférica, accidentes, así como la disminución del consumo

Resumen Narrativo de la Matriz de Indicadores para Resultados

**PROPÓSITO** La Población del Municipio de Rioverde se beneficia con un crecimiento Urbano y Ordenado y con un eficiente alineación y evaluación de los instrumentos de Planeación

Datos de identificación del Indicador

Nombre del Indicador:	Porcentaje de Cumplimiento en el número de acciones Programadas para procurar el crecimiento urbano ordenado y una eficiente alineación y evaluación de los instrumentos de planeación				
Descripción del indicador	Tipo de indicador	Dimensión	Frecuencia de medición	Tipo de fórmula	Método de cálculo (fórmula)
medir el impacto en las estrategias de los decretos en materia de planeación urbana del municipio de Rioverde	Estratégico	Eficiencia	Trimestral	PORCENTAJE	PORCENTAJE DE ACCIONES IMPLEMENTADAS PARA EL CRECIMIENTO URBANO ORDENADO
Área responsable					

Características del Indicador

Claridad	Relevancia	Economía	Monitoreable	Adecuado	Aporte Marginal
Los indicadores deben ser tan directos e inequívocos como sea posible; es decir, entendibles.	Debe proveer información sobre la esencia del objetivo que se quiere medir; deben estar definidos sobre la importancia, con sentido práctico.	Todos los indicadores tienen costos e implicaciones para su construcción y medición; se deben elegir aquellos que están disponibles a un costo razonable.	Los indicadores deben poder sujetarse a una comparación independiente.	Provee suficientes bases para medir. Un indicador no debería ser ni tan indirecto ni tan abstracto que estimar el desempeño se convierta en una tarea compleja y problemática.	En el caso de que exista más de un indicador para medir el desempeño en determinado nivel de objetivo, el indicador debe proveer información adicional en comparación con los otros indicadores.

Medios de Verificación: Periódico Oficial Del Estado de San Luis Potosí

Supuesto: Disponibilidad Financiera, Apertura y Convocatorias de los Programas Federales en Materia de Planeación Urbana y sectores Vinculados por el Gobierno

Determinación de Metas

Meta Programada	Fecha de cumplimiento	Comportamiento del indicador	Línea base	Valor	ON
100%	dic-22	Descendente		Año	2022

PROGRAMADO

Características de las variables

Variable 1

Variable:	INSTRUMENTOS DE PLANEACION Y SUS CONSULTAS PUBLICAS				
Unidad de medida:	PORCENTAJES				
Tipo de variable:	Fija				
Calendarización					
	OCTUBRE		NOVIEMBRE		DECEMBER
	1		2		3
					Total
					3

Variable 2

Variable:	PROYECTOS DE INFRAESTRUCTURA URBANA ENTREGADOS				
Unidad de medida:	EXPEDIENTES TECNICOS				
Tipo de variable:	Fija				
Calendarización					
	OCTUBRE		NOVIEMBRE		DECEMBER
	1		2		3
					Total
					3
					Meta del Indicador:
					100%

Elaboró:

Revisó:

Autorizó:

ARQ. ADRIAN ESTEBAN PEÑA ROMO  
 DIRECTOR DE IMPLAN

C.P. ALEJANDRA DEL CARMEN TORRES RESENDIZ  
 UNIDAD DE CONTROL Y EVALUACION DE DESEMPEÑO

C. ANTERO USALDE MOTTA  
 COORDINADOR DE GABINETE

FORMA TÉCNICA INDICADORES

Forma de identificación del Programa Presupuestario

Entidad Fiscalizada	Ciclo	Programa Presupuestario	Unidad(es) Responsable(s)	Montos del Programa en el Ejercicio Fiscal
Municipio de San Luis P.L.P	2020, 2021, 2022	033001. Programa de Mantenimiento y Apoyo del Programa Integral de Vivienda Urbana Sustentable de la Zona Metropolitana de San Luis Potosí en las Ciudades. 033001.1. Realizar estudios de reordenamiento de subsectores urbanos de la ciudad de	IMPLAN	\$ 300,000.00

Resumen Narrativo de la Visita de Inspección para Resultados

Observaciones: 1. Mecanismos de Participación Ciudadana integrados a la planeación del Municipio

Tabla de Muestreo Estadístico

Secuencia del Indicador: Seguimiento de Cumplimiento en el número de acciones programadas para promover el crecimiento urbano ordenado y una vivienda afordable y evaluación de los hitos cronograma de planeación

Descripción del indicador	Tipo de Indicador	Dirección	Frecuencia de medición	Tipo de Fórmula	Método de cálculo (Fórmula)
MESES DE IMPACTO EN EL CRECIMIENTO URBANO IMPLEMENTADAS Y DERIVADAS DEL PROGRAMA DE OBRA ANUAL	Entregable	Eficiencia	Trimestral	Porcentajes	CANTIDAD DE ACCIONES DESTINADAS PARA LA PLANEACION URBANA / NUMERO DE ACCIONES PROGRAMADAS *100
Área Responsable					

Características del indicador

Claridad	Referencia	Economicidad	Monitoreable	Adecuado	Aporte Marginal
Los indicadores deben ser los directos o resultados clave en función de los objetivos, estrategias.	Debe proveer información sobre la acción del objetivo que se quiere medir, deben estar definidos sobre la importancia, los niveles de riesgo.	Todos los indicadores tienen costos e implicaciones para su construcción y medición, se deben elegir aquellos que estén alineados a un costo razonable.	Los indicadores deben poder sustentarse a una metodología replicable.	Debe ser factible de medir. Un indicador no debería ser el más directo si los datos que entrega el desempeño se convierten en una tarea costosa y problemática.	En el caso de que exista más de un indicador para medir el desempeño en determinado nivel de objetivo, el indicador debe proveer información adicional en comparación con los otros indicadores.

Método de Verificación: Revisión documental de los datos de San Luis Potosí

Supuesto: Disponibilidad Financiera, Asesorías y Comedores de los Programas Federales en Materia de Planeación Urbana y Acciones Vinculadas al M. Com. Urb.

Jerarquización de Datos

Meta Programada	Fecha de cumplimiento	Componente del indicador	Límite base	Valor	DS
100%	mar-22	Desarrollando		Año	2022

PROGRAMADO

Secuencia técnica de las variables

Variable 1

Variable	INDICADORES DE PLANEACIÓN CONSULTAS PÚBLICAS	
Unidad de medida	PORCENTAJE	
Tipo de variable	Rta	
Categorización		
2020	2021	2022
0	0	0
Total		

Variable 2

Variable	INDICADORES DE INFRAESTRUCTURA URBANA EXISTENTE	
Unidad de medida	PORCENTAJE	
Tipo de variable	Rta	
Categorización		
2020	2021	2022
30	30	30
Total		
Meta del indicador		

REALIDAD

Secuencia técnica de las variables

Variable 1

Variable	GOBIERNOS DE FUNDACION MUNICIPAL Y SUS CONSULTAS PÚBLICAS	
Unidad de medida	CONSULTAS	
Tipo de variable	Rta	
Categorización		
2020	2021	2022
4	4	4
Total		

Variable 2

Variable	GOBIERNOS DE FUNDACION URBANA ACTUALIZADA	
Unidad de medida	INDICADORES TÉCNICOS	
Tipo de variable	Rta	
Categorización		
2020	2021	2022
4	4	4
Total		
Resultado del indicador		

100%

Existencias y datos de los componentes de cumplimiento de la programación. (Por qué no se cumplió o por qué se reportó incorrectamente la programación?) SE NOTICION MESAS DE TRABAJO CON IMBATU Y EL INSTITUTO DE FUNDACION URBANA DE SAN LUIS POTOSÍ PARA VER TENDENCIA DEL PROGRAMA TERRITORIAL OPERATIVO.

Verificar existencia de los resultados del indicador.

FICHA TÉCNICA INDICADORES

Descripción	Categoría de actividad	Indicador			Total	Porcentaje de Cumplimiento
		Programado	OCTUBRE	NOVIEMBRE		
Actualización de los planes de desarrollo urbano.	operativa técnica	Programado	0	0	0	100%
		Realizado	0	0	0	
Consultas públicas para instrumentar la Planeación Urbana.	operativa técnica	Programado	0	0	0	100%
		Realizado	0	0	0	
Acciones programadas para promover el crecimiento urbano ordenado e impulsar el desarrollo y evaluación de los instrumentos de planeación.	operativa técnica	Programado	2	4	4	100%
		Realizado	2	4	4	
Estrategias de difusión y conocimiento de los instrumentos de Planeación Urbana.	operativa técnica	Programado	2	3	4	100%
		Realizado	2	3	4	

Definiciones y claves de los símbolos al momento de la programación.  
(Por qué no se cumplió o por qué se superó considerablemente la programación?)

Se obtuvo un buen desempeño en el indicador ya que se lograron los metas en la publicación del plan municipal de desarrollo y los planes de desarrollo urbano de los instrumentos de planeación con los conjuntos públicos regulados en favor ciudadano al contra la atención del COPLADIM.

\*Anexos adjuntos de los resultados del indicador.

MIGUEL ADRIAN ESTEBAN PEÑA ROMO  
DIRECTOR DE RPLUR



**PLAN TÉCNICO INDICADORES**

Descripción	Unidad de medida	Programado/Señal	Actividades			Total	Porcentaje de Cumplimiento
			ACTIVIDAD	ACTIVIDAD	ACTIVIDAD		
EXPEDIENTES TÉCNICOS DE PROYECTOS DE INFRAESTRUCTURA (Módulo de operación del IMAD 2011 y el IMAD 2012) ADJUDICADO DEL IMAD 2011 Y EL IMAD 2012	EXPEDIENTES TÉCNICOS	Programado	4	2	3	5	50%
		Realizado	4	4	4	11	
EXPEDIENTES TÉCNICOS DE PROYECTOS Y ESTUDIOS TÉCNICOS DE COORDINACIÓN DE LOS 2 ORDENES DE COMANDOS Y SUBCOMANDOS DE LA POBLACION	EXPEDIENTES TÉCNICOS	Programado	1	0	2	1	70%
		Realizado	1	4	4	11	

Explicar y explicar a los responsables de cumplimiento de la programación.  
 ¿Por qué no se cumplió o por qué se cumplió parcialmente la programación?

SE DIO EL CORRECTO CUMPLIMIENTO DE LAS ACCIONES POR EL CALENDARIO DE CUMPLIMIENTO DE LOS PROGRAMAS DE OBRA DEL IMAD 2011 Y EL IMAD 2012.

\* Incluir evidencia de los resultados del indicador.

FICHA TÉCNICA INDICADORES

Detalle de Monitoreo del Programa Presupuestario

Entidad Prestadora	Ciclo	Programa Presupuestario	Unidad(es) Responsable(s)	Monto del Programa en el Ejercicio Fiscal
Municipio de Tancitaro, S.L.P.	20201, 20202, 20203	211001. Promoción, Mantenimiento y Ampliación del Programa Integral de Movilidad Urbana Sustentable de la Zona Metropolitana de Tancitaro Impulsado en Cobro, 211001.4. Realizar estudios de m	IMPLAS	\$ 300,000.00

Resumen Narrativo de la Medida de Indicadores para Resultados

¿Cumple con el objetivo?	NO APLICA
--------------------------	-----------

Detalle de Información del Indicador

Nombre del indicador	NO APLICA				
Descripción del indicador	Tipo de indicador	Dimensión	Frecuencia de medición	Tipo de fórmula	Método de cálculo (fórmula)
	Estratégico	Eficiencia	Trimestral		NO APLICA
Área Responsable					

Características del Indicador

Cantidad	Referencia	Ejemplar	Monitoreable	Ajustable	Aporte Marginal
Las actividades deben ser tal y como se describen en el presupuesto como un indicador de éxito, alcanzado.	Debe proveer información sobre la forma del registro que se quiere medir, debe estar definido, sobre la frecuencia, la variable a medir.	Tanto los indicadores deben tener como a implementarse para su construcción y medición se debe elegir aquellas que estén disponibles a un costo razonable.	Las actividades deben poder ser monitoreadas y evaluadas.	Debe haber suficiente base para medir. Un indicador no debería ser el tal indicador si hay alguna que esté en el desempeño se conecta en una forma compleja y problemática.	En el caso de que exista más de un indicador para medir el desempeño en determinado nivel de objetivo, el indicador debe proveer información adicional en comparativa con los otros indicadores.

Medios de Verificación	NO APLICA
Susceptible	NO APLICA

Resumen de Datos

Meta Programada	Fecha de cumplimiento	Comportamiento del indicador	Área Responsable	Valor	DN
100%		Acumulado		Alto	

PROGRAMADO

Características de los variables

Variable 1

Variable	
Unidad de medida	
Tipo de variable	Ro
Actual	
Calendario	Trimestral
Total	3

Variable 2

Variable	
Unidad de medida	
Tipo de variable	Rp
Actual	
Calendario	Trimestral
Total	3
Monto del indicador	300,000.00

EVALUADO

Características de los variables

Variable 1

Variable	
Unidad de medida	
Tipo de variable	Rp
Actual	
Calendario	Trimestral
Total	3

Variable 2

Variable	
Unidad de medida	
Tipo de variable	Rp
Actual	
Calendario	Trimestral
Total	3
Monto del indicador	300,000.00

300,000.00

Aplicaciones y casos de los varían en el cumplimiento de la programación.  
(Por que se se cumple o por que se supera considerablemente la programación)

\* Anexo al informe de los resultados del indicador.  
Evaluado: 

FICHA TÉCNICA INDICADORES

Descripción	Unidad de medida	Administración Colaborativa				Valor	Puntaje de Cumplimiento
		Programado/No Estado	OCTUBRE	NOVIEMBRE	DECEMBER		
		Programado				0	000/01
		No Estado				0	
		Programado				0	000/01
		No Estado				0	
		Programado				0	000/01
		No Estado				0	
		Programado				0	000/01
		No Estado				0	
		Programado				0	000/01
		No Estado				0	

Explicaciones o causas de las variaciones al cumplimiento de la programación.  
 (Por ejemplo: cambio o por quit de recursos asignados a la programación)

\*Verificar valores de los resultados del indicador

Proyecto Corredor Urbano Calle Morelos



**Características Particulares del Proyecto:**

Las obras objeto del presente proyecto, se refieren a la construcción de terracerías, estructuras, obras de drenaje, pavimentos, señalamientos y dispositivos de seguridad, alumbrado público, paraderos para autobuses, entronques a nivel, así como trabajos diversos para la realización de la modernización, teniendo las siguientes especificaciones y características técnicas constructivas:

- Tipo de carretera: "A4"
- Ancho de la corona: 28.00 m
- Ancho de calzada: 11.00 m por sentido
- Ancho de camión central: 6.00 m
- Tipo de Terreno: plano
- Velocidad de proyecto: 60 km/h para zona Urbana
- Pendiente gobernadora de 0%
- Pendiente máxima del 4%
- Bombeo del 2%
- Sobre elevación máxima del 10 %
- Transito diario Promedio anual de: 5000 a 10,000 vehículos



Cabe señalar que durante el proceso de la construcción del boulevard, se rehabilitarán y/o construirán 4 obras de drenaje menor



Proyecto de Modernización del Bulevar Riverde Adjuntas



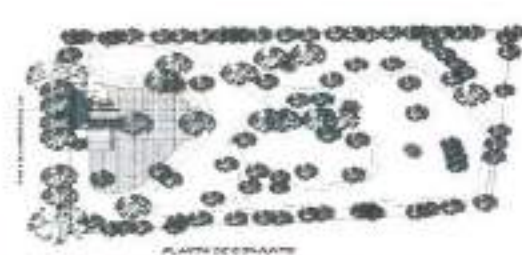
Propuesta para Nuevo Panteón Municipal



Elaboró:  
  
 ARQ. ADRIAN ESTEBAN PEÑA ROMO  
 DIRECTOR DE IMPLAN

C.P. ALEJANDRA DEL CARMEN TORRES RESENDIZ  
 UNIDAD DE CONTROL Y EVALUACION DE DESEMPEÑO

Autorizó:  
 C. ANTERO UGALDE MOTTA  
 COORDINADOR DE GABINETE



Proyecto de Rehabilitación Circuito de educación Vial en el Colibri



Proyecto de Estadio Softbol Rioverde



Proyecto del levantamiento Topográfico del Cementerio Municipal

Elaboró:   
 ARQ. ADRIAN ESTEBAN PEÑA ROMO  
 DIRECTOR DE IMPLAN

Revisó:  
 C.P. ALEJANDRA DEL CARMEN TORRES RESENDIZ  
 UNIDAD DE CONTROL Y EVALUACION DE DESEMPEÑO

Autorizó:  
 C. ANTERO UGALDE MOTTA  
 COORDINADOR DE GABINETE



# PLAN MUNICIPAL DE DESARROLLO 2021-2024

## Consulta Ciudadana

Escanea el código QR para ir al sitio web de la consulta.



Nombre (s): \_\_\_\_\_

Apellidos: \_\_\_\_\_

Edad: \_\_\_\_\_ Sexo:  Mujer  Hombre  Otro

Educación: \_\_\_\_\_

Municipio: \_\_\_\_\_ Localidad: \_\_\_\_\_

Estate: \_\_\_\_\_ Código Postal: \_\_\_\_\_

Ocupación: \_\_\_\_\_

Correo electrónico: \_\_\_\_\_

Teléfono (con área): \_\_\_\_\_

Tu Propuesta: \_\_\_\_\_

\_\_\_\_\_

\_\_\_\_\_

\_\_\_\_\_

\_\_\_\_\_

\_\_\_\_\_

Si deseas ir al sitio web de nuestra encuesta:

Verifica o marca si que esta dirigida tu propuesta:

### Seguridad y en paz

- Convivencia
- Prevención de delitos
- Tránsito y vialidad
- Atención a la

### Seguridad con Bienestar Social, humano y con valores

- Desarrollo Social y Humano
- Participación y Ciudadanía
- Atención a la vejez
- Atención a la infancia
- Atención a la juventud
- Equidad de género
- Desarrollo y Atención de las personas con discapacidad

### Seguridad, Mediana, banca y transparencia

- Control de la contratación
- Acceso a la gestión
- Atención a la ciudadanía
- Organización con transparencia

### Seguridad, Proceso Democrático

- Atención a la ciudadanía
- Atención a la ciudadanía
- Atención a la ciudadanía
- Atención a la ciudadanía
- Atención a la ciudadanía
- Atención a la ciudadanía
- Atención a la ciudadanía

Elaboró:

ARQ. ADRIAN ESTEBAN PEÑA ROMO  
DIRECTOR DE IMPLAN

Revisó:

C.P. ALEJANDRA DEL CARMEN TORRES RESENDIZ  
UNIDAD DE CONTROL Y EVALUACION DE DESEMPEÑO

Autorizó:

C. ANTERO UGALDE MOTTA  
COORDINADOR DE GABINETE



**Diagnóstico del Problema**

**Datos del Proyecto**

Secretaría o Instituto a cargo:	H. AYUNTAMIENTO DE RIOVERDE, S.L.P.
Unidad responsable de la elaboración:	INSTITUTO MUNICIPAL DE PLANEACION (IMPLAN)
Proyecto:	GENERAR EN EL GOBIERNO MUNICIPAL UNA PLANEACION URBANA, CON UN SISTEMA DE INTEGRACION TERRITORIAL A CORTO , MEDIANO Y LARGO PLAZO, QUE HAGAN PATENTE LA NECESIDAD DE UNA VISION EN PROYECTOS QUE DE SUSTENTO AL DESARROLLO DE RIOVERDE

**INDICADORES DE REFERENCIA**

**INDICADORES FEDERALES SEDATU**

- Porcentaje de cumplimiento en el número de instrumentos de planeación territorial programados
- Porcentaje de proyectos de instrumentos de planeación urbana apoyados por la vertiente planeación urbana, metropolitana y ordenamiento territorial
- porcentaje de proyectos realizados de las modalidades infraestructura urbana, equipamiento urbano y espacio público y de movilidad y conectividad que contribuyen a la adaptación y/o mitigación del cambio climático
- porcentaje de proyectos de la modalidad infraestructura urbana realizados.
- porcentaje de proyectos de la modalidad equipamiento urbano y espacio público realizados.

**POBLACION Ó AREA DE ENFOQUE POTENCIAL**

ZONA METROPOLITANA DE RIOVERDE CON UN TOTAL DE 146,049 HABITANTES SEGÚN DATOS DE INEGI

**POBLACION Ó AREA DE ENFOQUE OBJETIVO**

SEGÚN INEGI ESTA COMPRENDIDA POR LA ZONA URBANA Y COMUNIDADES QUE TIENEN UN TOTAL DE 97,943 HABITANTES

**DEFINICIÓN DEL PROBLEMA**

La Ciudad de Rioverde, S.L.P., experimenta contradicciones en su desarrollo urbano producto de los cambios constantes en los criterios de crecimiento natural de una ciudad que careció históricamente de un concepto ordenado y planeado correctamente, que tuviera un objetivo claro para su futuro y que pudiera ordenar su territorio cuantificando y analizando sus recursos de suelo, sus reservas, previniendo un crecimiento sostenido, además de considerar el aumento de la población y la concentración de la economía generando un enjambre de problemas: déficit de infraestructura, equipamiento y vivienda; alarmante delincuencia e inseguridad; congestionamiento vial; servicios de transporte insuficientes; contaminación del ecosistema; ineficacia a la hora de aplicar los recursos públicos para un correcto desarrollo de la ciudad .

**PROPUESTA DE INTERVENCIÓN**

La propuesta de intervención del Implan es contribuir con el H. Ayuntamiento y la Administración Pública Municipal en el diseño, instrumentación, identificación, gestión, preparación, establecimiento y evaluación de políticas, estrategias, planes, programas, proyectos, acciones, normas, principios y bases para la integración y funcionamiento permanente de un sistema de planeación participativa, que promueva el desarrollo integral del Municipio y sus habitantes.

**IDENTIFICACIÓN DE RIESGOS ASOCIADOS A LA EJECUCIÓN DEL PROYECTO**

Estaremos sujetos a las disposiciones presupuestarias y a la normativa vigente del Ramo 33 y Ramo 26 y a los convenios y sus reglas de operación con los tres órdenes de gobierno y los cambios que surjan en cada ejercicio fiscal

\*ÁREAS DE ENFOQUE: Se hace referencia a un área geográfica por no poder definir como poblaciones.

Elaboró

Arg. Adrian Esteban Peña Romo  
Dif. Implan



Revisó

Cp. Alejandra del Carmen Torres Resendiz  
Unidad de Control y Evaluación del Desempeño

---

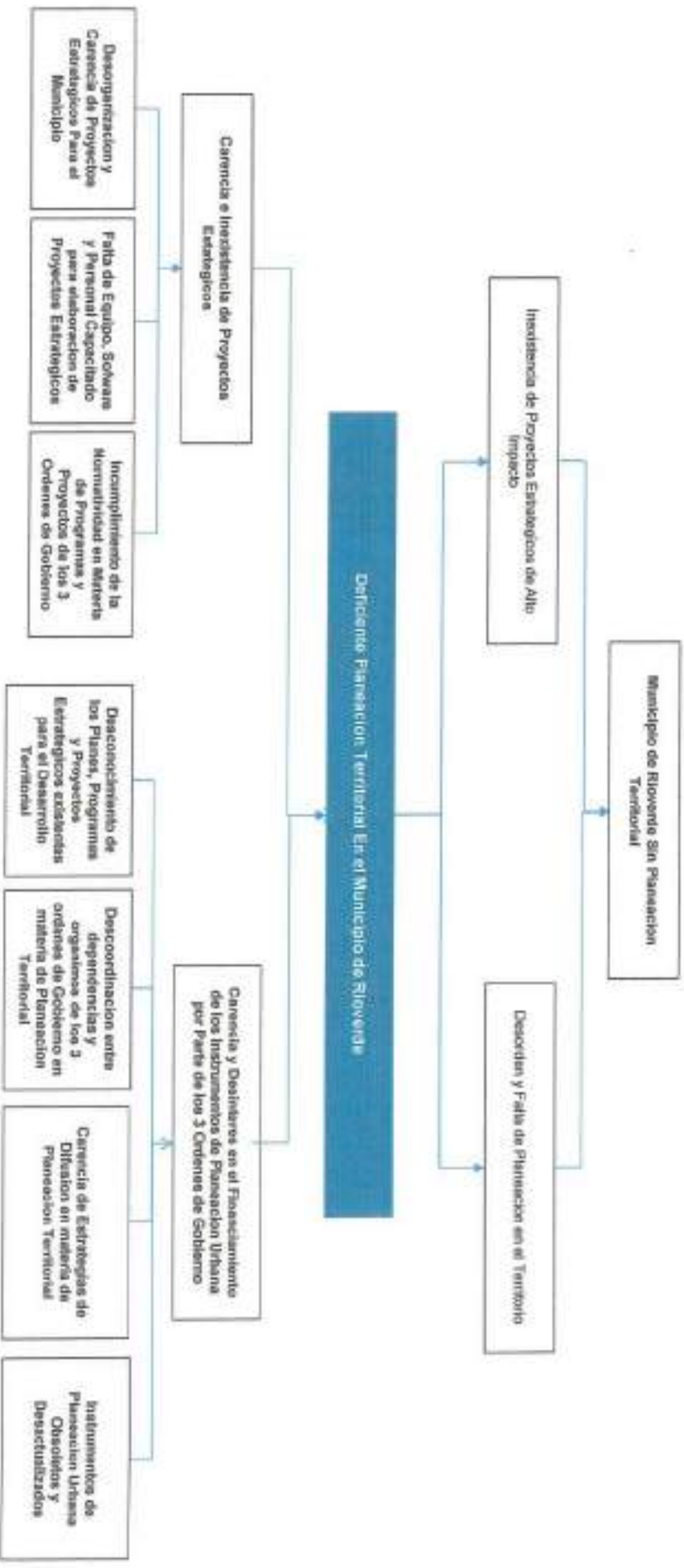
Autorizó

C. Antero Ugalde Motta  
Coordinador del Gabinete

---

### Árbol de Problemas

Secretaría o Instituto a cargo:	0	H. AYUNTAMIENTO DE RIOVERDE, S.L.P.
Unidad responsable de la	0	INSTITUTO MUNICIPAL DE PLANEACION (IMPLAN)
Proyecto:	0	GENERAR EN EL GOBIERNO MUNICIPAL UNA PLANEACION URBANA, CON UN SISTEMA DE INTEGRACION TERRITORIAL A CORTO, MEDIANO Y LARGO PLAZO, QUE HAGAN PATENTE LA NECESIDAD DE UNA VISION EN PROYECTOS QUE DE SUSTENTO AL DESARROLLO DE RIOVERDE



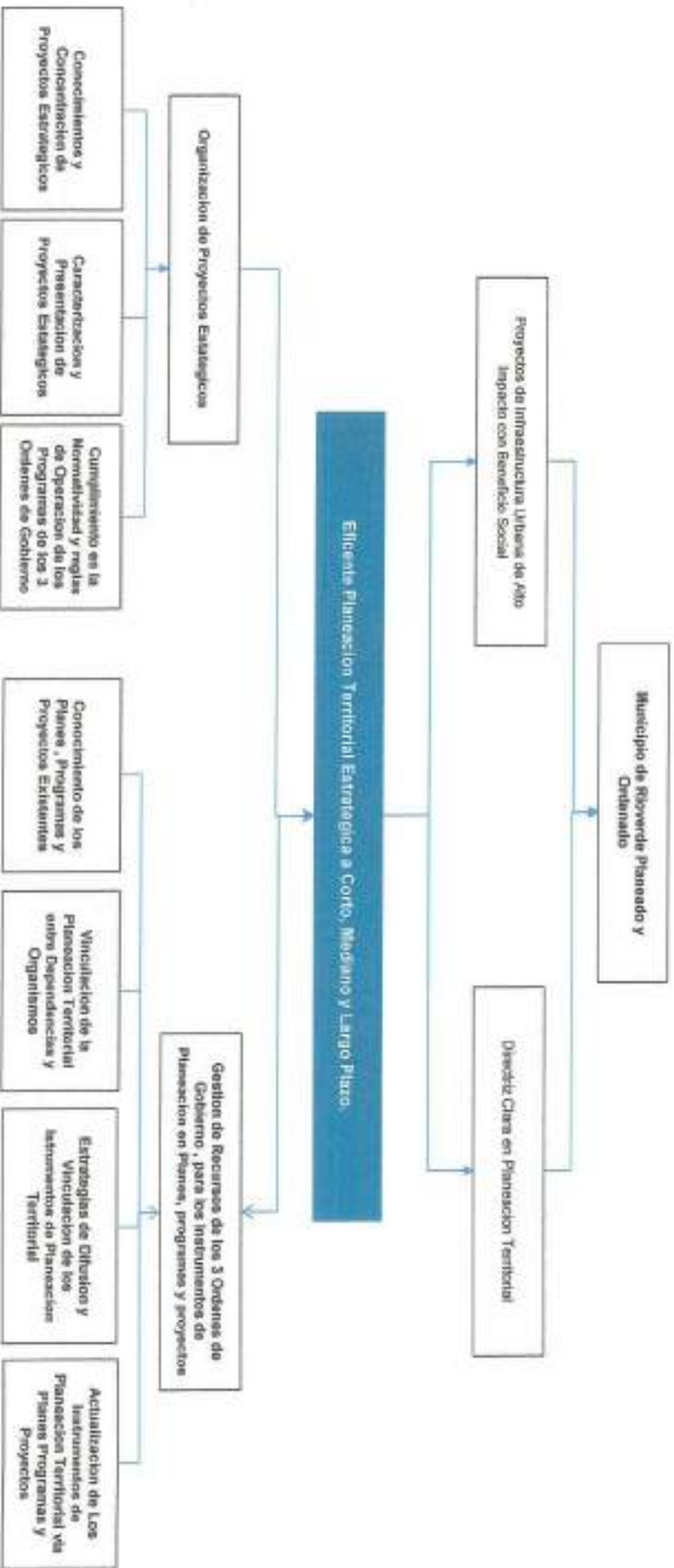
Elaboró  
**Arq. Adrian Esteban Peña Romo**  
 Df. Implan

Revisó  
**Cp. Alejandra Del Carmen Torres Resendiz**  
 Unidad de Control y Evaluación del Desempeño

Autorizó  
**C. Antero Ligales Morán**  
 Coordinador de Gabinete

### Árbol de Objetivos

Secretaría o Instituto a cargo:	0	H. AYUNTAMIENTO DE RIOVERDE, S.L.P.
Unidad responsable de la	0	INSTITUTO MUNICIPAL DE PLANEACION (IMPLAN)
Proyecto:	0	GENERAR EN EL GOBIERNO MUNICIPAL, UNA PLANEACION URBANA, CON UN SISTEMA DE INTEGRACION TERRITORIAL A CORTO, MEDIANO Y LARGO PLAZO, QUE HAGAN PATENTE LA NECESIDAD DE UNA VISION EN PROYECTOS QUE DE SUSTIENTO AL



Elaboró  
 Arq. Adriana Esteban Peña Romo  
 Dir. Implan

Revisó  
 Cp. Alejandra Del Carmen Torres Revenga  
 Unidad de Control y Evaluación del Desempeño

Autorizó  
 C. Astero Ugarte Motta  
 Coordinador de Gabinete

### Estructura Analítica del Programa Presupuestario

Secretaría o Instituto a cargo:	0	H. AYUNTAMIENTO DE RIOVERDE, S.L.P.
Unidad responsable de la elaboración:	0	INSTITUTO MUNICIPAL DE PLANEACION (IMPLAN)
Proyecto:	0	GENERAR EN EL GOBIERNO MUNICIPAL UNA PLANEACIÓN URBANA, CON UN SISTEMA DE INTEGRACIÓN TERRITORIAL A CORTO, MEDIANO Y LARGO PLAZO, QUE HAGAN PATENTE LA NECESIDAD DE UNA VISION EN PROYECTOS QUE DE SUSTENTO AL DESARROLLO DE RIOVERDE

Problemática (Proviene del árbol del problema)	Solución (Proviene del árbol del objetivo)
<b>Efectos</b>	<b>Fines</b>
1.- Inexistencia de Proyectos Estratégicos de Alto Impacto 2.- Desorden y Falta de Planeación en el Territorio	1.- Proyectos de Infraestructura Urbana de Alto Impacto con Beneficio Social 2.- Directriz Clara en Planeación Territorial.
<b>Problema</b>	<b>Objetivo</b>
<b>Población objetivo</b>	<b>Población objetivo</b>
Zona urbana y comunidades de Rioverde, S.L.P. ( 91,924 Habitantes )	Zona Metropolitana de Rioverde (146,049 Habitantes)
<b>Descripción del problema</b>	<b>Descripción del resultado esperado</b>
En estos dos últimos años, se dio a nivel federal la desaparición de los fideicomisos que corresponden a proyectos de infraestructura metropolitana, deportiva, de servicios básicos y de planeación urbana	Se espera que para este 2023 se abran las convocatorias del gobierno federal a través de la SEDATU para abrir el programa de mejoramiento urbano. El cual impactará en recursos en materia urbana, metropolitana, de rescate espacios públicos y de infraestructura básica potenciando los recursos ya etiquetados del ramo 20 y 33
<b>Magnitud (Línea base)</b>	<b>Magnitud (Resultado esperado)</b>
0%	100%
<b>Causas</b>	<b>Medios</b>
Carencia e Inexistencia de Proyectos Estratégicos	C.1. Organización de Proyectos Estratégicos
Desorganización y Carencia de Proyectos Estratégicos Para el Municipio	A.1. Conocimiento elaboración y concentración de Proyectos
Falta de Equipo, Software y Personal Capacitado para elaboración de Proyectos Estratégicos	A.2. Caracterización y Priorización de Proyectos
Incumplimiento de la Normatividad en Materia de Programas y Proyectos de los 3 Ordenes de Gobierno	A.3. Cumplimiento de las Normativas y Reglas de Operación de los 3 Ordenes de Gobierno en materia de Ordenamiento Territorial
Carencia y Desinterés en el Financiamiento de los Instrumentos de Planeación Urbana por Parte de los 3 Ordenes de Gobierno	C.2. Gestión de Recursos de los 3 Ordenes de Gobierno para los Instrumentos de Planeación en Planes, programas y proyectos
Desconocimiento de los Planes, Programas y Proyectos Estratégicos existentes para el Desarrollo Territorial	A.1. Conocimiento de los Planes, Programas y Proyectos Existentes
Descoordinación entre dependencias y organismos de los 3 ordenes de Gobierno en materia de Planeación Territorial	A.2. Vinculación de la Planeación Territorial entre Dependencias y Organismos
Carencia de Estrategias de Difusión en materia de Planeación Territorial	A.3. Estrategias de Difusión y Vinculación de los Instrumentos de Planeación Territorial
Instrumentos de Planeación Urbana Obsoletos y Desactualizados	A.4. Actualización de Los Instrumentos de Planeación Territorial vía Planes Programas y Proyectos

Elaboró  
Ars. Adrían Escobar Peña Rosca  
IMPLAN

Revisó  
Cn. Alejandra del Carmen Torres Rosendo  
Unidad de Control y Evaluación del  
Desempeño

Autorizó  
C. Artem Ugalde Mota  
Coordinador de Gabinete

---



---

Secretaría o Instituto a cargo:	0	H. AYUNTAMIENTO DE RIVERDE, S.L.P.						
Unidad responsable de la elaboración:	0	INSTITUTO MUNICIPAL DE PLANEACION (IMPLAN)						
Modos del Proyecto:	0	CONSEJAR EN EL GOBIERNO MUNICIPAL, UNA PLANEACION URBANA, CON UN SISTEMA DE INTEGRACION TERRITORIAL, A COSTO, MEDIANO Y LARGO PLAZO, QUE HAGAN PATENTE LA NECESIDAD DE UNA VISION EN PROYECTOS QUE DE SUSTENTO AL DESARROLLO DE RIVERDE						
Definición del Proyecto:	El IMPLAN colabora con el H. Ayuntamiento y la Administración Pública Municipal en el diseño, implementación, identificación, gestión, preparación, establecimiento y evaluación de políticas, estrategias, planes, programas, proyectos, acciones, normas, principios y bases para la integración y funcionamiento para el correcto desarrollo sustentable de la zona metropolitana de Rivera.							
Beneficiarios del Proyecto:	Zona Metropolitana de Rivera (140,000 habitantes)							
Afiliación al PNU, Eje:	EJE 4. RIVERDE PROSPERO Y SUSTENTABLE							
Objetivo Estratégico:	OBJETIVO ESTRATEGICO 4.8 PLANEACION Y ORDENAMIENTO							
Objetivo General:	OBJETIVO GENERAL 4.8.A Establecer objetivos, estrategias, políticas, públicas, estrategias, metas, programas, acciones, y normas para orientar y administrar el desarrollo físico del territorio y la utilización del suelo de forma ordenada y sostenible en el tiempo.							
Acción Estratégica:	4.8. A.1. Implementar acciones que contribuyan a estrategias de desarrollo comercial, que promuevan la homogeneización en la generación de estándares normativos y permitan el desarrollo de infraestructura de comercio y abasto en el municipio.							
Objetivo de los ODS:		SON DOS ODS: 11 CIUDAD Y COMUNIDAD SUSTENTABLE. 17 ANULAR PARA LOGRAR LOS OBJETIVOS						
Meta del Objetivo:	Las metas específicas del Objetivo 11 que se articulan para lograr ciudades y comunidades sostenibles comprenden aspectos físicos como: la vivienda y los servicios básicos adecuados, sistemas de transporte seguros, accesibles y asequibles, zonas verdes y espacios públicos seguros e inclusivos, y el patrimonio cultural y natural, entre otros. Además, acciones que se requieren para disminuir la vulnerabilidad en las zonas urbanas, periurbanas y rurales, reducir los desastres y la vulnerabilidad de la población, y reducir el impacto ambiental de sus ciudades. Finalmente, es de destacar que existe una meta específica sobre la colaboración y gestión participativa, como un elemento necesario para lograr comunidades inclusivas. El ODS 17 presenta también la Alianza Mundial para el Desarrollo Sostenible, fortaleciendo e involucrando conocimientos, capacidades técnicas, tecnología y recursos financieros para alcanzar la Agenda en todos los países, en particular en los países en desarrollo y promover alianzas en las esferas pública, privada gubernamental.							
Módulo de la ODM:	MÓDULO 3. GESTIÓN DEL TERRITORIO							
Indicador:	3-1-4 INDICADOR DE DESARROLLO: INDICE DE PLANEACION URBANA							
Atribución transversal:	Perspectiva de Género	COMPONENTE 1 (COMUNICACION 1)	COMPONENTE 2 (SERVICIOS)	COMPONENTE 3 (INNOVACION)	COMPONENTE 4 (GOBIERNO)			

Elisbeth  
 Arq. Alison Esteban Pineda Solorio  
 Dir. Ingresos

Rosali  
 Cp. Alejandra del Carmen Torres Bascuñán  
 Unidad de Control y Evaluación del Desempeño

Adrián  
 C. Arturo Ugarte Urcía  
 Coordinador de Gestión

**Matriz de Indicadores para Resultados 2022**

Datos del Proyecto		
Secretaría o Instituto a cargo:	0	H. AYUNTAMIENTO DE RIOVERDE, S.L.P.
Unidad responsable de la elaboración:	0	INSTITUTO MUNICIPAL DE PLANEACION (IMPLAN)
Nombre del Proyecto:	0	GENERAR EN EL GOBIERNO MUNICIPAL UNA PLANEACION URBANA, CON UN SISTEMA DE INTEGRACION TERRITORIAL A CORTO, MEDIANO Y LARGO PLAZO, QUE HAGAN PATENTE LA NECESIDAD DE UNA VISION EN PROYECTOS QUE DE SUSTENTO AL DESARROLLO DE RIOVERDE

Matriz de Indicadores para Resultados					
Nivel	Objetivos	Indicadores	Fuentes de Información	Medios de Verificación	Supuestos
<b>Fin</b>	Contribuir a una mejor calidad de la ciudadanía sobre el desempeño de la administración municipal, a través de un ordenamiento urbano ordenado, con eficiencia, alineación y evaluación de los instrumentos de Planeación.	Porcentaje de Ciudadanos Encuestados que cuenta con una opinión positiva sobre el desempeño de la administración Municipal	1.- Programa de Desarrollo Urbano y Costeo de Planeación de Rioverde. 2.- Programa Metropolitano de Rioverde. 3.- Plan Periferal del Centro Histórico de Rioverde	Periodos Oficiales del Estado de San Luis Potosí	Disponibilidad Financiera, Apertura y Convocatorias de los Programas Federales en Materia de Planeación Urbana y acciones Validadas por el Copladem
<b>Propósito</b>	La Política del Municipio de Rioverde es beneficiosa con un crecimiento Urbano y Ordenado y con un eficiente alineación y evaluación de los instrumentos de Planeación.	Porcentaje de Cumplimiento en el número de acciones Programadas para promover el crecimiento urbano ordenado y un eficiente alineación y evaluación de los instrumentos de planeación	Plan de Desarrollo Municipal de Rioverde 2021-2024	Periodo: Oficial Del Estado de San Luis Potosí	Disponibilidad Financiera, Apertura y Convocatorias de los Programas Federales en Materia de Planeación Urbana y acciones Validadas por el Copladem
<b>Componentes</b>	Mecanismos de Participación Ciudadana otorgados a la planeación del Municipio	Porcentaje de cumplimiento en el número de acuerdos generados	Actas y Minutas de las comisiones generadas en torno a la Planeación	Expendientes Técnicos	Disponibilidad Financiera, Apertura y Convocatorias de los Programas Federales en Materia de Planeación Urbana y acciones Validadas por el Copladem
<b>Componentes</b>	Proyectos de Corto Plazo que derivan del Plan Municipal de Desarrollo de Rioverde 2021-2024, con documentos entregados a las áreas responsables de su ejecución	Porcentaje de Proyectos Identificados para el corto plazo que cuentan con documentos técnicos entregados	Programa Operativo anual del Ramo 33 y Ramo 26, así como convenios con dependencias estatales o federales	Expendientes Técnicos	Disponibilidad Financiera, Apertura y Convocatorias de los Programas Federales en Materia de Planeación Urbana y acciones Validadas por el Copladem
<b>C1</b>					
<b>Actividades</b>	Dirección y Gestión de Los Mecanismos de participación Ciudadana	Porcentaje de Cumplimiento en el Número de atonmas	Informes, Actas y Minutas de las comisiones de trabajos de Planeación	Expendientes Técnicos	Disponibilidad Financiera, Apertura y Convocatorias de los Programas Federales en Materia de Planeación Urbana y acciones Validadas por el Copladem
<b>Actividades</b>	Seguimiento de los Acuerdos de los Comités, Jurías Decisorias, Comités Consultivos, Comisiones Metropolitanas y COPLAODM	Porcentaje de acuerdos generados que cuentan con seguimiento	Informes, Actas y Minutas de las comisiones de trabajos de Planeación	Expendientes Técnicos	Disponibilidad Financiera, Apertura y Convocatorias de los Programas Federales en Materia de Planeación Urbana y acciones Validadas por el Copladem
<b>Actividades</b>	Elaboración de Documentos Ejecutivos sobre proyectos de mayor prioridad	Porcentaje de Proyectos de Mayor Prioridad que cuentan con documentos ejecutivos elaborados	Cifras de entrega de Documentos Ejecutivos de Proyectos prioritarios entregados a dependencias de las instituciones de gobierno	Expendientes Técnicos	Disponibilidad Financiera, Apertura y Convocatorias de los Programas Federales en Materia de Planeación Urbana y acciones Validadas por el Copladem
<b>C2</b>					
<b>Actividades</b>	Seguimiento de los instrumentos de Planeación Territorial Vigentes	Porcentaje de cumplimiento en el Número de acciones de Estrategias de Planeación Programadas	Informes, Actas y Minutas de las comisiones de trabajos de Planeación	Expendientes Técnicos	Disponibilidad Financiera, Apertura y Convocatorias de los Programas Federales en Materia de Planeación Urbana y acciones Validadas por el Copladem
<b>Actividades</b>	Vinculación de la Planeación Territorial entre dependencias y organismos	Porcentaje de Reuniones de Trabajo en Relación con los instrumentos de Planeación Vigentes	Informes, Actas y Minutas de las comisiones de trabajos de Planeación	Expendientes Técnicos	Disponibilidad Financiera, Apertura y Convocatorias de los Programas Federales en Materia de Planeación Urbana y acciones Validadas por el Copladem
<b>Actividades</b>	Estrategias de Difusión y Vinculación de los instrumentos de Planeación Territorial	Porcentaje de Publicaciones en Medios Digitales e Impresos	Páginas Web, Redes Sociales, Publicaciones Impresas y Digitales, Boletines Oficiales	Publicaciones Impresas o Digitales	Disponibilidad Financiera, Apertura y Convocatorias de los Programas Federales en Materia de Planeación Urbana y acciones Validadas por el Copladem
<b>Actividades</b>	Instrumentos de Planeación Territorial Actualizados	Porcentaje de Cumplimiento en el número de instrumentos de planeación territorial Programados	Actas y Dictámenes de Congruencia, Convenios y Publicaciones en el Periódico Oficial del Estado	Expendientes Técnicos	Disponibilidad Financiera, Apertura y Convocatorias de los Programas Federales en Materia de Planeación Urbana y acciones Validadas por el Copladem

Elaboró  
Arc. Angélica Esteban Peña Nieto  
Dir. Implan

Revisó  
Cp. Alejandra del Carmen Torres Rosalita  
Unidad de Control y Evaluación del Desempeño

Autorizó  
C. Arturo Ugaldes Nieto  
Coordinador de Gabinete

## Ficha de Indicador

Datos del Proyecto		
Secretaría o Instituto a cargo:	0	H. AYUNTAMIENTO DE RIOVERDE, S.L.P.
Unidad responsable de la elaboración:	0	INSTITUTO MUNICIPAL DE PLANEACION (IMPLAN)
Proyecto:	0	GENERAR EN EL GOBIERNO MUNICIPAL UNA PLANEACION URBANA, CON UN SISTEMA DE INTEGRACION TERRITORIAL A CORTO, MEDIANO Y LARGO PLAZO, QUE HAGAN PATENTE LA NECESIDAD DE UNA VISION EN PROYECTOS QUE DE SUSTENTO AL DESARROLLO DE RIOVERDE
Definición del Proyecto:	El IMPLAN contribuye con el H. Ayuntamiento y la Administración Pública Municipal en el diseño, instrumentación, identificación, gestión, preparación, establecimiento y evaluación de políticas, estrategias, planes, programas, proyectos, acciones, normas, principios y bases para la integración y funcionamiento para el correcto desarrollo sustentable de la zona metropolitana de Rioverde.	
Beneficiarios del Proyecto:	0	Zona Metropolitana de Rioverde (145,049 Habitantes)
Alineación al PMD, Eje:	0	EJE 4, RIOVERDE PROSPERO Y SUSTENTABLE
Objetivo Estratégico:	0	OBJETIVO ESTRATÉGICO 4.6 PLANEACIÓN Y ORDENAMIENTO
Objetivo General:	0	OBJETIVO GENERAL 4.6.A Establecer objetivos, directrices, políticas, estrategias, metas, programas, actuaciones, y normas para orientar y administrar el desarrollo físico del territorio y la utilización del suelo de forma ordenada y sostenible en el tiempo.
Acción Estratégica:	0	4.6. A.1. Implementar acciones que conlleven a estrategias de desarrollo comercial, que promuevan la homogeneización en la generación de lineamientos normativos y permitan el desarrollo de infraestructura de comercio y abasto en el municipio.

Datos de Identificación del Indicador			
Nombre del Componente:	Mecanismos de Participación Ciudadana otorgados a la planeación del Municipio		
Nombre del Indicador:	Porcentaje de cumplimiento en el número de acuerdos generados		
Tipo de Indicador:	Estratégico	X	Gestión
Dimensión a Medir:	Eficacia		Eficiencia
	Calidad		Economía

Datos del Indicador			
Fórmula:	$A/B * 100$		
Variables:	A = NUMERO DE INSTRUMENTOS DE ACUERDOS CUMPLIDOS B= NUMERO DE ACUERDOS GENERADOS		
Unidad de medida (variables):	INSTRUMENTOS DE PLANEACION Y CONSULTAS PUBLICAS		
Medios de verificación:	Expendientes Técnicos		
Unidad de medida del resultado:	PORCENTAJES		
Frecuencia de medición:	TRIMESTRAL	Periodo de cumplimiento:	DICIEMBRE
SemafORIZACIÓN:	Verde:	>66.66	Línea base: 2022
	Amarillo:	<66.66	
	Rojo:	<33.33	

  
 Elaboró  
 Arq. Adrían Esteban Peña Romo  
 Dir. Implan

Revisó  
 Cp. Alejandra del Carmen Torres Rosendiz  
 Unidad de Control y Evaluación del Desempeño

Autorizó  
 C. Antero Ugalde Motta  
 Coordinador de Gabinete

### Ficha de Indicador

Datos del Proyecto		
Secretaría o Instituto a cargo:	0	H. AYUNTAMIENTO DE RIOVERDE, S.L.P.
Unidad responsable de la elaboración:	0	INSTITUTO MUNICIPAL DE PLANEACION (IMPLAN)
Proyecto:	0	GENERAR EN EL GOBIERNO MUNICIPAL UNA PLANEACION URBANA, CON UN SISTEMA DE INTEGRACIÓN TERRITORIAL A CORTO, MEDIANO Y
Definición del Proyecto:	El IMPLAN contribuye con el H. Ayuntamiento y la Administración Pública Municipal en el diseño, instrumentación, identificación, gestión, preparación, establecimiento y evaluación de políticas, estrategias, planes, programas, proyectos, acciones, normas, principios y bases para la integración y funcionamiento para el correcto desarrollo sustentable de la zona metropolitana de Rioverde.	
Beneficiarios del Proyecto:	0	Zona Metropolitana de Rioverde (146,049 Habitantes)
Alineación al PMD, Eje:	0	EJE 4, RIOVERDE PROSPERO Y SUSTENTABLE
Objetivo Estratégico:	0	OBJETIVO ESTRATÉGICO 4.6 PLANEACIÓN Y ORDENAMIENTO
Objetivo General:	0	OBJETIVO GENERAL 4.6.A Establecer objetivos, directrices, políticas, estrategias, metas, programas, actuaciones, y normas para orientar y administrar el desarrollo físico del territorio y la utilización del suelo de forma ordenada y
Acción Estratégica:	0	4.6. A.1. Implementar acciones que conlleven a estrategias de desarrollo comercial, que promuevan la homogeneización en la generación de lineamientos normativos y permitan el desarrollo de infraestructura de comercio y abasto en el

Datos de Identificación del Indicador			
Nombre del Componente:	Proyectos de Corto Plazo que derivan de Plan Municipal de Desarrollo de Rioverde 2021-2024, con documentos entregados a las áreas responsables de su ejecución		
Nombre del Indicador:	Porcentaje de Proyectos Identificados para el corto plazo que cuentan con documentos técnicos entregados		
Tipo de Indicador:	Estratégico	X	Gestión
Dimensión a Medir:	Eficacia		Eficiencia
	Calidad		Economía

Datos del Indicador			
Fórmula:	A/B * 100		
Variables:	A= NUMERO DE PROYECTOS ENTREGADOS CON DOCUMENTOS TECNICOS B= NUMERO DE PROYECTOS IDENTIFICADOS EN LOS PROGRAMAS DE OBRA		
Unidad de medida (variables):	PROYECTOS ENTREGADOS		
Medios de verificación:	Expendientes Tecnicos		
Unidad de medida del resultado:	PORCENTAJE		
Frecuencia de medición:	TRIMESTRAL	Período de cumplimiento:	DICIEMBRE
SemafORIZACIÓN:	Verde:	>66.66	Línea base: 2022
	Amarillo:	<66.66	
	Rojo:	<33.33	

Elaboró  
 Arq. Adrián Esteban Peña Romo  
 Dir. Implan

Revisó  
 Cp. Alejandra del Carmen Torres Resendiz  
 Unidad de Control y Evaluación del Desempeño

Autorizó  
 C. Antero Ugalde Motta  
 Coordinador de Gabinete

Secretaría o Instituto a cargo:	0	H. AYUNTAMIENTO DE RIOVERDE, S.L.P.											
Unidad responsable de la elaboración:	0	INSTITUTO MUNICIPAL DE PLANEACION IMP-UMI											
Proyecto:	0	GERENCIA EN EL GOBIERNO MUNICIPAL UNA PLANEACION URBANA, CON UN SISTEMA DE INTEGRACION TERRITORIAL A CORTO, MEDIANO Y LARGO PLAZO, QUE HAGAN PATENTE LA NECESIDAD DE UNA VISION EN PROYECTOS QUE DE SUSTENTO AL DESARROLLO DE RIOVERDE											
Definición del Proyecto:													
Beneficiarios del Proyecto:	0	GERENCIAR EN EL GOBIERNO MUNICIPAL UNA PLANEACION URBANA, CON UN SISTEMA DE INTEGRACION TERRITORIAL A CORTO, MEDIANO Y LARGO PLAZO, QUE HAGAN PATENTE LA NECESIDAD DE UNA VISION EN PROYECTOS QUE DE SUSTENTO AL DESARROLLO DE RIOVERDE											

Presupuesto asignado por proyectos:

Calendarización de las Mesas Anuales Juvenes Programado

Componentes (Bienes / Servicios)	Nombre del Indicador	Unidad de medida	Enero	Febrero	Marzo	Abril	Mayo	Junio	Julio	Agosto	Septiembre	Octubre	Noviembre	Diciembre	Acumulado
Mecanismos de Participación Ciudadana dirigidos a la planeación en Municipio	Porcentaje de cumplimiento en el desarrollo de acciones de planeación participativa	Indicador de cumplimiento de acciones de planeación participativa	15	15	10	10	15	15	5	15%	5%	5%	5%	5	100.00
Proyecto de Cero Pisos que deriven de Pisos Habilitados de Desarrollo de Vivienda 2021-2026, con acciones dirigidas a las áreas responsables de su ejecución	Proyectos Habilitados para el cero pisos en viviendas	Proyectos de vivienda	15	15	10	10	15	15	5	5%	5%	5%	5%	5	100.00

Elaboró:  
Arq. Ady. Edgar Pina Romo  
Cdr. Evelyn

Revisó:  
Cp. Alejandra del Carmen Torres Rosales  
Unidad en Control y Evaluación del Desarrollo

Aprobó:  
C. Arturo Ugalde Mota  
Coordinador de Gobierno

 **OBJETIVOS**  **DE DESARROLLO SOSTENIBLE**





# Guía Consultiva de Desempeño Municipal

---

transformando realidades



Organización



Hacienda



Gestión del  
Territorio



Servicios Públicos



Medio Ambiente



Desarrollo Social



Desarrollo  
Económico



Gobierno Abierto

MIR				
Datos de Identificación del Programa Presupuestario				
Entidad Fiscalizada	Clave	Programa Presupuestario	Unidad(es) Responsable(s)	Monto del Programa en El Ejercicio Fiscal
Municipio de Rióverde, S.L.P	B11001, B11002	<p>B11001 1. Promover la elaboración y ejecución del Programa Integral de Movilidad Urbana Sostenible de la Zona Metropolitana de Rióverde impulsando los Objetivos</p> <p>B11001 4. Realizar estudios de reconfiguración de las curvas urbanas de la ciudad de Rióverde y los proyectos de infraestructura en combinación de desarrollo social y áreas urbanas.</p>	IMPLAN	\$206,000.00

Alineación B11003 B. Promover, a través de reuniones, la reforma al

Plan Estatal de Desarrollo		Plan Municipal de Desarrollo	
Eje	EJE 3 ECONOMÍA SOSTENIBLE PARA SAN LUIS	Eje	EJE 4. RÍOVERDE PROSPERO Y SUSTENTABLE
Versión	3.3 INFRAESTRUCTURA Y AGENDA URBANA	Nivel 1	OBJETIVO ESTRATÉGICO 4.1 MOVILIDAD SOSTENIBLE OBJETIVO ESTRATÉGICO 4.4 PLANEACIÓN Y ORDENAMIENTO OBJETIVO ESTRATÉGICO 4.7 INFRAESTRUCTURA SOSTENIBLE.
Objetivo	<p>OBJETIVO 1. FORTALECER EL DESARROLLO REGIONAL, URBANO Y METROPOLITANO SOSTENIBLE PARA INFRAESTRUCTURA VIAL, SALUD CULTURAL, DEPORTE, PARTICIPACIÓN Y GOBIERNO LOCAL.</p> <p>OBJETIVO 3. MANTENER Y MEJORAR EL ESTADO FÍSICO DE LA INFRAESTRUCTURA URBANA (EXISTENTE EN EL ESTADO) CON OTRAS INSTANCIAS GUBERNAMENTALES. OBJETIVO 5. FORTALECER LOS PROYECTOS DE CONSERVACIÓN, MODERNIZACIÓN Y CONSTRUCCIÓN DE LA RED VIAL URBANA.</p>	Nivel 2	<p>4.5.A. Integrar el Plan de Movilidad Urbana Sostenible que priorice la jerarquía de la pirámide de movilidad, disminuir de forma considerable la congestión, ruido, contaminación atmosférica, accidentes, así como la disminución del consumo de energías no renovables, promoviendo el uso de vehículos no motorizados y de energías limpias para reducir los tiempos de traslado.</p> <p>4.5. B. Continuar con la construcción de banquetas en vialidades, a fin de favorecer la movilidad peatonal y accesibilidad universal, al contar con infraestructura funcional y segura, que además se integre con proyectos de la red de ciclo vías y parques lineales.</p> <p>4.5. C. Impulsar el programa parcial de ciclo vías metropolitanas como una mejor solución ya que las mismas proveen una infraestructura donde el ciclista puede desplazarse de forma rápida y segura, sin invadir el espacio de los peatones y mejorar el ordenamiento del tránsito</p> <p>4.5.D. Fomentar la movilidad local con la construcción y apertura de calles que permitan cerrar circuitos, que conecten equipamientos e infraestructura existente e integren elementos de movilidad motorizada y no motorizada vinculada con el sistema vial primario.</p> <p>4.6. A. Establecer objetivos, directrices, políticas, estrategias, metas, programas, actuaciones y normas para orientar y administrar el desarrollo físico del territorio y la utilización del suelo de forma ordenada y sostenible en el tiempo.</p> <p>4.7. A. Desarrollar proyectos de infraestructura de masera que garanticen la sostenibilidad urbana, económica y financiera, social, ambiental, incluida la climática durante todo el ciclo de vida del</p>

Matriz de Indicadores para Resultados

FUN				
Resumen Narrativo	Indicador	Medios de Verificación	Supuesto	
Contribuir a una mejor credibilidad de la ciudadanía sobre el desempeño de la administración municipal, a través de un crecimiento urbano ordenado, con eficiente alineación y evaluación de los Instrumentos de Planeación.	Porcentaje de Ciudadanos Encuestados que cuenta con una opinión Positiva sobre el desempeño de la administración Municipal	Periodico Oficial Del Estado de San Luis Potosí	Disponibilidad Financiera, Aperturas y Convocatorias de los Programas Federales en Materia de Planeacion Urbana y acciones Validadas por el Copladem	
Área Responsable	IMPLAN			
Tipo de Indicador	Dimensión	Método de cálculo (fórmula)	Línea base	Meta programada
Estratégico	Eficacia	NUMERO DE INSTRUMENTOS DE PLANEACION / NUMERO DE ACUERDOS GENERADOS *100	0%	100%
PROPÓSITO				
Resumen Narrativo	Indicador	Medios de Verificación	Supuesto	
La Población del Municipio de Rióverde se beneficia con un crecimiento Urbano y Ordenado y con un eficiente alineación y evaluación de los Instrumentos de Planeación	Porcentaje de Cumplimiento en el numero de acciones Programadas para procurar el crecimiento urbano ordenado y una eficiente alineación y evaluación de los Instrumentos de planeacion	Periodico Oficial Del Estado de San Luis Potosí	Disponibilidad Financiera, Aperturas y Convocatorias de los Programas Federales en Materia de Planeacion Urbana y acciones Validadas por el Copladem	
Área Responsable	IMPLAN			
Tipo de Indicador	Dimensión	Método de cálculo (fórmula)	Línea base	Meta programada
Estratégico	Eficacia	PORCENTAJE DE ACCIONES IMPLEMENTADAS PARA EL CRECIMIENTO URBANO ORDENADO	0%	100%

IMR					
Mecanismos de Participación Ciudadana atorgados a la planeación del Municipio		Porcentaje de Cumplimiento en el número de acciones Programadas para procurar el crecimiento urbano ordenado y una eficiente alineación y evaluación de los instrumentos de planeación	Periodico Oficial Del Estado de San Luis Potosí	Disponibilidad Financiera, Aperturas y Convocatorias de los Programas Federales en Materia de Planeación Urbana y acciones Validadas por el Copladem	
Área Responsable		IMPLAN			
Tipo de Indicador	Dimensión	Método de cálculo (fórmula)	Línea base	Meta programada	
Estratégico	Eficiencia	CANTIDAD DE ACCIONES DESTINADAS PARA LA PLANEACION URBANA / NUMERO DE ACCIONES PROGRAMAS *100	0%	100%	
ACTIVIDADES					
Resumen Narrativo			Unidad de medida	Meta programada	Medios de verificación
1	Actualización de los Instrumentos de Planeación Urbana		EXPEDIENTES TECNICOS	0	PERIODICO OFICIAL DEL ESTADO
2	Consultas públicas de los instrumentos de Planeación Urbana , acuerdos de mesas de trabajo , consejos técnicos y comisiones metropolitana		EXPEDIENTES TECNICOS	2	ACTAS DE ACUERDOS
3	Acciones programadas para procurar el crecimiento Urbano Ordenado y su Evaluación		EXPEDIENTES TECNICOS	2	EXPEDIENTES TECNICOS
4	Estrategias de Difusión de los instrumentos y proyectos de Planeación Territorial		EXPEDIENTES TECNICOS	2	MEDIOS DE DIFUSION MUNICIPAL
COMPONENTE 2					
Resumen Narrativo		Indicador	Medios de Verificación		Supuesto
Proyectos de Corto Plazo que derivan de Plan Municipal de Desarrollo de Ríoverde 2021-2024, con documentos entregados a las áreas responsables de su ejecución		Porcentaje de Proyectos Identificados para el corto plazo que cuentan con documentos técnicos entregados	Programa Operativo anual del Ramo 13 y Ramo 28, así como convenios con dependencias estatales o federales		Disponibilidad Financiera, Aperturas y Convocatorias de los Programas Federales en Materia de Planeación Urbana y acciones Validadas por el Copladem
Área Responsable		IMPLAN			
Tipo de Indicador	Dimensión	Método de cálculo (fórmula)	Línea base	Meta programada	
Estratégico	Eficiencia	Porcentaje de Proyectos Identificados para el corto plazo que cuentan con documentos técnicos entregados	0%	100%	

MIR					
ACTIVIDADES					
	Resumen Narrativo	Unidad de medida	Meta programada	Medios de verificación	
1	Seguimiento de los Instrumentos de Planeación Territorial Vigentes	EXPEDIENTES TECNICOS	1	OFICIOS DE ENTREGA	
2	Vinculación de la Planeación Territorial entre dependencias y organismos	CONVENIOS	2	CONVENIOS FIRMADOS	
3	Estrategias de Difusión y Vinculación de los Instrumentos de Planeación Territorial	NUMERO DE PERSONAS INFORMADAS	2	CAMPAÑAS EFECTUADAS	
4	Elaboración de Documentos Ejecutivos Sobre proyectos de mayor prioridad de los 3 ordenes de Gobierno	EXPEDIENTES TECNICOS	6	EXPEDIENTES TECNICOS ENTREGADOS	
COMPONENTE 3					
	Resumen Narrativo	Indicador	Medios de Verificación	Supuesto	
	NO APLICA	NO APLICA	NO APLICA	NO APLICA	
Área Responsable					
	Tipo de Indicador	Dimensión	Método de cálculo (fórmula)	Línea base	Meta programada
	Estratégico	Eficiencia	NO APLICA	0%	100%
ACTIVIDADES					
	Resumen Narrativo	Unidad de medida	Meta programada	Medios de verificación	
1	NO APLICA	NO APLICA	NO APLICA	NO APLICA	
2	NO APLICA	NO APLICA	NO APLICA	NO APLICA	
3	NO APLICA	NO APLICA	NO APLICA	NO APLICA	
4	NO APLICA	NO APLICA	NO APLICA	NO APLICA	
5	NO APLICA	NO APLICA	NO APLICA	NO APLICA	
6	NO APLICA	NO APLICA	NO APLICA	NO APLICA	

FICHA TÉCNICA INDICADORES

Datos de identificación del Programa Presupuestario

Entidad Fiscalizada	Clave	Programa Presupuestario	Unidad(es) Responsable(s)	Monto del Programa en el Ejercicio Fiscal
Municipio de Rióverde, S.L.P.	811001, 811002	811001.1. Promover la estabilidad y seguridad del Programa Integral de Movilidad Urbana Sustentable de la Zona Metropolitana de Rióverde impulsando los Ciclos Vías 8.11001.4. Realizar estudios de re-densificación de centros urbanos de la ciudad de Rióverde y sus proyectos de infraestructura en coordinación de desarrollo Social y Obras Públicas.	IMPLAV	\$ 300,000.00

Alineación

Plan Estatal de Desarrollo	
Eje	EJE 3 ECONOMÍA SOSTENIBLE PARA SAN LUIS
Vertiente	3.3 INFRAESTRUCTURA Y AGENDA URBANA
Objetivo	OBJETIVO 1. FORTALECER EL DESARROLLO REGIONAL, URBANO Y METROPOLITANO SUSTENTABLE PARA INFRAESTRUCTURA VIAL, SALUD, CULTURA, DEPORTE, DE RECREACIÓN Y GOBIERNAMIENTO; OBJETIVO 2. MANTENER Y MEJORAR EL ESTADO FÍSICO DE LA INFRAESTRUCTURA URBANA EXISTENTE EN EL ESTADO CON OTRAS INTENCIONES GUBERNAMENTALES; OBJETIVO 3. FORTALECER LOS PROYECTOS DE CONSERVACIÓN, MODERNIZACIÓN Y CONSTRUCCIÓN DE LA RED VIAL TERRESTRE.

Plan Municipal de Desarrollo	
Eje	EJE 4, RIOVERDE PROSPERO Y SUSTENTABLE OBJETIVO ESTRATÉGICO 4.6 MOVILIDAD SOSTENIBLE; OBJETIVO ESTRATÉGICO 4.7 PLANEACIÓN Y ORGANIZAMIENTO; OBJETIVO ESTRATÉGICO 4.7 INFRAESTRUCTURA SOSTENIBLE.
Nivel 1	4.7.1. Integrar el Plan de Movilidad Urbana Sostenible que priorice la jerarquía de la pirámide de movilidad, disminuir de forma considerable la congestión, ruido, contaminación atmosférica, accidentes, así como la disminución del consumo de energías no renovables, promoviendo el uso de vehículos no motorizados y de energías limpias para reducir los tiempos de traslado.
Nivel 2	

Resumen Narrativo de la Matriz de Indicadores para Resultados

Fin	Contribuir a una mejor credibilidad de la ciudadanía sobre el desempeño de la administración municipal, a través de un crecimiento urbano ordenado, con eficiente alineación y evaluación de los instrumentos de Planeación.
-----	--

Datos de identificación del indicador

Nombre del Indicador: Porcentaje de Ciudadanos Encuestados que cuenta con una opinión Positiva sobre el desempeño de la administración Municipal

Descripción del indicador	Tipo de indicador	Dimensión	Frecuencia de medición	Tipo de fórmula	Método de cálculo (fórmula)
Medir el impacto sobre el desempeño de la administración municipal, a través de un crecimiento urbano ordenado, con eficiente alineación y evaluación de los instrumentos de Planeación.	Estratégico	Eficacia	Trimestral	porcentaje	NUMERO DE INSTRUMENTOS DE PLANEACION / NUMERO DE ACUERDOS GENERADOS *100

Área Responsable

Características del indicador

Claridad	Relevancia	Economía	Monitoreable	Adecuado	Aporte Marginal
Los indicadores deben ser tan directos e inequívocos como sea posible; es decir, entendibles.	Debe proveer información sobre la esencia del objetivo que se quiere medir; deben estar definidos sobre lo importante, con sentido práctico.	Todos los indicadores tienen costos e implicaciones para la construcción y medición; se deben elegir aquellos que estén disponibles a un costo razonable.	Los indicadores deben poder sujetarse a una comparación independiente.	Proveer suficientes bases para medir. Un indicador no debería ser tan abstracto ni tan ambiguo que cuando el desempeño se convierte en una tarea compleja y problemática.	En el caso de que exista más de un indicador para medir el desempeño en determinado nivel de objetivo, el indicador debe proveer información adicional en comparación con los otros indicadores.

Métodos de Verificación: Periódico Oficial Del Estado de San Luis Potosí

Sujeto: Disponibilidad Financiera, Aperturas y Convocatorias de los Programas Federales en Materia de Planeación Urbana y acciones Votadas por el Cabildo.

Determinación de Metas

Meta Programada	Fecha de cumplimiento	Comportamiento del indicador	Línea base	Valor	0%
100%	mar-22	Descendente		Año	2022

PROGRAMADO

Características de las variables

Variable 1

Variable:	NUMERO DE INSTRUMENTOS DE DE PLANEACION DE ACUERDOS CUMPLIDOS
Unidad de medida:	expedientes técnicos
Tipo de variable:	Rija

Calendarización

ENERO	FEBRERO	MARZO
1000.00%	1000.00%	0
Total		

Variable 2

Variable:	numero de proyectos entregados
Unidad de medida:	expedientes técnicos
Tipo de variable:	Rija

Calendarización

ENERO	FEBRERO	MARZO
10	10	5
Total		

**FICHA TÉCNICA INDICADORES**

## Datos de Identificación del Programa Presupuestario

Entidad Fiscalizada	Código	Programa Presupuestario	Unidad(es) Responsable(s)	Montos del Programa en El Ejercicio Fiscal
Municipio de Rioverde, S.L.P.	011001, 011002	Indicador Ciclo vial 011002 4. Realizar estudios de re	IMPLAN	\$ 200,000.00

## Alineación

Plan Estatal de Desarrollo	
Eje	EJE 3 ECONOMÍA SOSTENIBLE PARA SAN LUIS
Vertiente	3.2 INFRAESTRUCTURA Y AGENDA URBANA
Objetivo	OBJETIVO 3.1 FORTALECER EL DESARROLLO REGIONAL, URBANO Y METROPOLITANO SUSTENTABLE PARA INFRAESTRUCTURA VIAL, SALUD, CULTURA, DEPORTE, DE RECREACIÓN Y SUBERMANENTAL. OBJETIVO 3.2 MANTENER Y MEJORAR EL ESTADO FÍSICO DE LA INFRAESTRUCTURA URBANA EXISTENTE EN EL ESTADO CON OTRAS FINANCIAS SUBERMANENTALES. OBJETIVO 3.3

Plan Municipal de Desarrollo	
Eje	EJE 4, RIOVERDE PROSPERO Y SUSTENTABLE
Nivel 1	OBJETIVO ESTRATÉGICO 4.5 MOVILIDAD SOSTENIBLE. OBJETIVO ESTRATÉGICO 4.6 PLANEACIÓN Y ORDENAMIENTO. OBJETIVO ESTRATÉGICO 4.7 INFRAESTRUCTURA SOSTENIBLE.
Nivel 2	4.5.A. Integrar el Plan de Movilidad Urbana Sostenible que priorice la jerarquía de la planeación de movilidad, disminuir de forma considerable la congestión, ruido, contaminación atmosférica, accidentes, así como la disminución del consumo

## Resumen Narrativo de la Matriz de Indicadores para Resultados

**PROPÓSITO:** La Población del Municipio de Rioverde se beneficia con un crecimiento Urbano y Ordenado y con un eficiente alineación y evaluación de los Instrumentos de Planeación

## Datos de Identificación del Indicador

Nombre del Indicador:					
Porcentaje de Cumplimiento en el número de acciones Programadas para procurar el crecimiento urbano ordenado y una eficiente alineación y evaluación de los instrumentos de planeación.					
Descripción del indicador	Tipo de Indicador	Dimensión	Frecuencia de medición	Tipo de fórmula	Método de cálculo (fórmula)
medir el impacto en las estrategias de los decretos en materia de planeación urbana del municipio de Rioverde	Estratégico	Eficacia	Trimestral	PORCENTAJE	PORCENTAJE DE ACCIONES IMPLEMENTADAS PARA EL CRECIMIENTO URBANO ORDENADO
Área Responsable					

## Características del Indicador

Claridad	Relevancia	Economía	Monitoreable	Adecuado	Aporte Marginal
Los indicadores deben ser tan directos e inequívocos como sea posible; es decir, entendibles.	Debe proveer información sobre la esencia del objetivo que se quiere medir; deben estar definidos sobre lo importante, con sentido práctico.	Todos los indicadores tienen costos e implicaciones para su construcción y medición; se deben elegir aquellos que están disponibles a un costo razonable.	Los indicadores deben poder sujetarse a una comprobación independiente.	Provee suficientes bases para medir. Un indicador no debería ser ni tan indirecto ni tan abstracto que estimar el desempeño se convierta en una tarea complicada e problemática.	En el caso de que exista más de un indicador para medir el desempeño en determinado nivel de objetivo, el indicador debe proveer información adicional en comparación con los otros indicadores

Medios de Verificación	Periodico Oficial Del Estado de San Luis Potosí
Supuesto	Disponibilidad Financiera, Aperturas y Corresponsabilidades de los Programas Federales en Materia de Planeación Urbana y acciones Validadas por el Copiloteo

## Determinación de Metas

Meta Programada	Fecha de cumplimiento	Comportamiento del Indicador	Línea Base	Valor	0%
100%	mar-22	Descendente		Año	2022

## PROGRAMADO

## Características de las variables

Variable 1	
Variable:	INSTRUMENTOS DE PLANEACION Y SUS CONSULTAS PUBLICAS
Unidad de medida:	PORCENTAJES
Tipo de variable:	Fija
Calendarización	
ENERO	10
MARZO	10
Total	
20	
Variable 2	
Variable:	PROYECTOS DE INFRAESTRUCTURA URBANA ENTREGADOS
Unidad de medida:	EXPEDIENTES TECNICOS
Tipo de variable:	Fija
Calendarización	
ENERO	10
MARZO	10
Total	
20	
Meta del Indicador:	
100%	

FOHIA TÉCNICA INDICADORES

Tabla de Identificación del Programa Presupuestario

Entidad Fiscalizada	Ciclo	Programa Presupuestario	Unidad(es) Responsable(s)	Monto del Programa en el Ejercicio Fiscal
Municipio de San Mateo, S.L.P.	202001, 202002	803001.1. Fomentar la atención y ejecución del Programa Integral de Vivienda Urbana Sustentable de la Zona Metropolitana de San Mateo Impulsando Ocio y Salud y, realizar estudios de viabilidad de sub...	IMPLAN	300,000.00

Resumen Numérico de la Matriz de Indicadores para Resultados

El/los indicador/es: **Medicinas de Participación Ciudadana otorgados a la planeación del Municipio**

Tabla de Identificación del Indicador

Nombre del indicador: **Porcentaje de Cumplimiento de al menos de acciones Programadas para promover el crecimiento urbano ordenado y una oferta de atención y evaluación de los instrumentos de planeación**

Descripción del indicador	Tipo de indicador	Alcance	Frecuencia de medición	Tipo de fórmula	Método de cálculo (Fórmula)
<b>MEDIR EL IMPACTO EN EL ORDENAMIENTO URBANO IMPLEMENTADAS Y DERIVADAS DEL PROGRAMA DE OBRAS ANUALES</b>	Resultados	Regional	Trimestral	Porcentaje	<b>CANTIDAD DE ACCIONES DESTINADAS PARA LA PLANEACION URBANA / NUMERO DE ACCIONES PROGRAMADAS *100</b>

Área Responsable

Características del indicador

Claridad	Relevancia	Economicidad	Medible	Adecuado	Exclusivo
Los indicadores deben ser tan directos e inequívocos como sea posible en datos, eventos, etc.	Debe proveer información sobre la medida del impacto que se quiere medir, además debe detallar cómo se implementará, con qué costo o costo.	Todos los indicadores deben tener costos e implicaciones para su implementación y medición, se deben elegir aquellos que sean razonables e inmensurables.	Los indicadores deben poder medirse y ser comprensibles independientemente.	Debe alinearse con los planes. Un indicador no debería ser el único indicador si se espera que estimar el desempeño se considere en los planes estratégicos y operativos.	En el caso de que exista más de un indicador para medir el desempeño es importante tener de objetivos, el indicador debe proveer información adicional en comparación con los otros indicadores.

Método de Verificación: **Revisión física de expedientes de San Luis Potosí**

Fuente: **Reportes de Ejecución, Reportes y Convocatorias de los Programas Federales, el Estado de San Luis Potosí y acciones derivadas por el municipio**

Definición de la Meta

Meta Programada	Fecha de cumplimiento	Compartamiento del indicador	Límite base	Valor	OS
100%	mar-22	Decreciente		Alto	2022

PROGRAMADO

Instrumentos de Planeación

Variable 1

Variable	Instrumentos de Planeación, Consultas Públicas
Unidad de medida	Porcentaje
Tipo de variable	Fig
Cálculo de la meta	
Meta	100
Meta	100
Total	200

Variable 2

Variable	Proyecto de Infraestructura Urbana Integrada
Unidad de medida	Porcentaje
Tipo de variable	Fig
Cálculo de la meta	
Meta	100
Meta	100
Total	200

Meta del indicador: **100%**

REALIZADO

Instrumentos de Planeación

Variable 1

Variable	Instrumentos de Planeación Municipal y sus Consultas Públicas
Unidad de medida	Porcentaje
Tipo de variable	Fig
Cálculo de la meta	
Meta	100
Meta	100
Total	200

Variable 2

Variable	Instrumentos de Planeación Urbana Actualizadas
Unidad de medida	Porcentaje
Tipo de variable	Fig
Cálculo de la meta	
Meta	100
Meta	100
Total	200

Ejecución del indicador: **100%**

**100%**

Aplicación y relevancia de las acciones al cumplimiento de la programación.  
 (Se debe ser conciso y ser que se ejecute considerando la programación)

**SE ELABORO EL PLAN MUNICIPAL DE DESARROLLO 2021-2024 Y SUS CONSULTAS PUBLICAS REALIZADAS DANOLE AL UNA BUENA PROGRAMACION PARA SU CUMPLIMIENTO**

\*Anexar evidencia de los resultados del indicador.

EVEL ADRIANA ESTEBAN, SANC  
DIRECTOR DE IMPLAN

Revista  
 C.F. ALEJANDRA DEL CARMEN FERRER REYES  
 UNIDAD DE CONTROL Y EVALUACION DE GASTOS

Agosto  
 E. HENRY GALDEA MOYA  
 COORDINADOR DE GABINETE

## HERRAMIENTA TÉCNICA INDICADORES

Descripción	Unidad de Medida	Programa(s) o Subproyecto	Actividades			Total	Porcentaje de Cumplimiento
			2010	2011	2012		
Adquisición de instrumentos de Planeación Urbana	expediente técnico	Programado	4	4	4	16	100%
		Realizado	4	4	4	16	
Créditos públicos para instrumentación de Planeación Urbana	expediente técnico	Programado	4	4	4	16	100%
		Realizado	4	4	4	16	
Asesores programados para apoyar al crecimiento urbano ordenado y una eficiente planeación y evaluación de los instrumentos de planeación	expediente técnico	Programado	4	4	4	16	100%
		Realizado	4	4	4	16	
Estrategias de Difusión y Vinculación de los Instrumentos de Planeación Urbana	expediente técnico	Programado	4	4	4	16	100%
		Realizado	4	4	4	16	
Indicaciones y causas de las deficiencias al cumplimiento de la programación. ¿Por qué no se cumplió o por qué se superó considerablemente la programación?		se obtuvo un buen desempeño en el trimestre ya que se lograron las metas en la publicación del plan municipal de desarrollo y los decretos de planeación urbana de los instrumentos de planeación con sus respectivas pólizas respaldadas en fotos custodiadas así como la situación del COPLADEM					
*Asesor evaluación de los resultados del indicador.							

FOHRA TECNICA INDICADORES

Detalle de identificación del programa y presupuesto

Entidad beneficiaria	Código	Programa presupuestario	Unidad(es) responsable(s)	Monto del Programa en el ejercicio fiscal
Municipio de San Nicolás de los Ríos	80301.81100	812301.1. Promover la construcción y operación del Programa Integral de Movilidad Urbana Sustentable de la Zona Metropolitana de San Nicolás de los Ríos	IMPLAS	198,000.00

Resumen Narrativo de la Matriz de Indicadores para Resultados

Componente 2: Proyectos de Corto Plazo que deriven de Plan Municipal de Desarrollo de November 2021-2024, en documentos entregados a las áreas responsables de su ejecución

Detalle de identificación del indicador

Nombre del indicador	Porcentaje de Proyectos Identificados para el corto plazo que cuentan con documentos técnicos entregados				
Descripción del indicador	Tipo de indicador	Dirección	Frecuencia de medición	Tipo de fórmula	Método de cálculo (fórmula)
MESES EL IMPACTO DE LA ELABORACION DE LOS PROYECTOS Y ESTUDIOS DE INFRAESTRUCTURA URBANA QUE SURTIEN DEL PND 2021-2022	Estratégico	Bienestar	Trimestral	Porcentajes	Porcentaje de Proyectos Identificados para el corto plazo que cuentan con documentos técnicos entregados
Área Responsable	IMPLAS				

Características del indicador

Carácter	Relevancia	Economía	Medible	Adecuado	Aporte Marginal
Los indicadores deben ser tan directos como sea posible, medibles, relevantes, oportunos y prácticos.	Debe proveer información sobre la evolución del objetivo que se quiere medir, detallando cuándo, cómo y cuántas veces se medirá, con un nivel práctico.	Todos los indicadores deben contar con un indicador de medición de datos que sean fáciles de obtener y que estén disponibles con un nivel razonable.	Los indicadores deben poder medirse de forma independiente.	Debe utilizarse bases para medir. Un indicador no debería ser un indicador que dependa de otros que se estén recopilando y produciendo.	En el caso de que exista más de un indicador para medir el desempeño en determinado nivel de objetivo, el indicador debe proveer información adicional o complementaria con los otros indicadores.
Método de Verificación	Programa Operativo anual del Ramo 31 y Ramo 26. Se contó con convenio con dependencias estatales e federales.				
Supuesto	Disponibilidad Presupuestal, Ejecución y Conocimiento de los Programas Federales en Materia de Planeación Urbana y acciones realizadas por el CoCodem.				

Intercambios de Métricas

Métra Programada	Fecha de cumplimiento	Comportamiento del indicador	Unidad base	Valor	BN
100%	mar-22	Discrepancia		4%	3021

PROGRAMAS

Características de los variables

Variable 1

Variable: PROYECTOS DE INFRAESTRUCTURA URBANA DEL RAMO 26 Y RAMO 31

Unidad de medida: EXPEDIENTES TÉCNICOS ENTREGADOS

Tipo de variable: Fija

Calendarización		MÉTRICA	
Inicio	Fin	Inicio	Fin
0	30	12	12
Total		30	

Variable 2

Variable: PROYECTOS DE INFRAESTRUCTURA URBANA PARA GESTIÓN DE LOS 5 ORDENES DE GOBIERNO

Unidad de medida: EXPEDIENTES TÉCNICOS ENTREGADOS

Tipo de variable: Fija

Calendarización		MÉTRICA	
Inicio	Fin	Inicio	Fin
0	30	12	12
Total		30	

Métra del indicador: 30%

RESULTADOS

Características de los variables

Variable 1

Variable: PROYECTOS DE INFRAESTRUCTURA URBANA DEL RAMO 26 Y RAMO 31

Unidad de medida: EXPEDIENTES TÉCNICOS ENTREGADOS

Tipo de variable: Fija

Calendarización		MÉTRICA	
Inicio	Fin	Inicio	Fin
0	0	12	12
Total		12	

Variable 2

Variable: PROYECTOS DE INFRAESTRUCTURA URBANA PARA GESTIÓN DE LOS 5 ORDENES DE GOBIERNO

Unidad de medida: EXPEDIENTES TÉCNICOS ENTREGADOS

Tipo de variable: Fija

Calendarización		MÉTRICA	
Inicio	Fin	Inicio	Fin
0	0	12	12
Total		12	

Resultado del indicador: 65%

Justificación y causas de los resultados al cumplimiento de la programación: se realizó por los meses de octubre y noviembre para la realización del Plan Municipal de Desarrollo 2021-2022, en sesiones regadas de los programas de centro de población y programa metropolitano de desarrollo urbano en el registro publico, se inicio con los estudios técnicos para los proyectos del ramo 26 y ramo 31 de Infraestructura Urbana ya que se cuenta con los programas de obra de estos ramos

FOHA TÉCNICA INDICADORES

Descripción	Ámbito de medida	Programa(s)/Proyecto(s)	Actividad			Total	Porcentaje de Cumplimiento
			Planeo	Ejecución	Monitoreo		
DEPENDIENTES TÉCNICOS DE PROYECTOS DE INFRAESTRUCTURA, EQUIPOS, MATERIALES DEL RAMO XXII DEL COMISIÓN DEL RAMO XXII Y RAMO XX	DEPENDIENTES TÉCNICOS	Programado	4	4	4	12	100%
		Realizado	4	4	4	12	
DEPENDIENTES TÉCNICOS DE PROYECTOS Y SERVICIOS TÉCNICOS EN COORDINACIÓN DE LOS 3 NIVELES DE GOBIERNO Y SECCIONES DE LA POBLACION	DEPENDIENTES TÉCNICOS	Programado	2	2	4	10	100%
		Realizado	2	2	4	10	

Explicaciones y causas de los varones al cumplimiento de la programación.  
(Por qué no se cumplieron o por qué se reportó cumplimiento de la programación?)

SE DIÓ EL CORRECTO CUMPLIMIENTO DE LAS ACCIONES POR EL CAMBIO DE CUMPLIMIENTO DE LOS PROGRAMAS DE OBRA DEL RAMO XXII Y EL RAMO XX

\*Anexar evidencia de los resultados del indicador.



## PCMA TÉCNICA: NISWADDRESS

 Actividades  
 Cálculo de

Descripción	Unidad de medida	Programa/Res. Asado	Cálculo de			Tiempo	Porcentaje de Cumplimiento
			INDIC	INDICAD	MARCO		
		Programado				0	ND/0%
		Realizado				0	
		Programado				0	ND/0%
		Realizado				0	
		Programado				0	ND/0%
		Realizado				0	
		Programado				0	ND/0%
		Realizado				0	
		Programado				0	ND/0%
		Realizado				0	
		Programado				0	ND/0%
		Realizado				0	

Aplicaciones e casos de los exámenes al cumplimiento de la programación.  
 ¿Por qué no se cumplió o por qué se cumplió parcialmente la programación?

Proveer evidencia de los resultados del indicador.

EVIDENCIAS



Propuesta para Nuevo Panteón Municipal



Fernán Delacruz Ojeda

Proyecto de Rehabilitación Mercado Cristóbal Colón



**RIOVERDE**  
en Capital



pequevial



CIRCUITO PEQUEVIAL



CIRCUITO PEQUEVIAL



Elaboró:

ARQ. ADRIAN ESTEBAN PEÑA ROMO  
DIRECTOR DE IMPLAN

Proyecto de Rehabilitación Circuito de educación Vial en el Colibri

Revisó:



C.P. ALEJANDRA DEL CARMEN TORRES RESENDIZ  
UNIDAD DE CONTROL Y EVALUACION DE DESEMPEÑO

Proyecto-Corredor Vial del Colibri

Autorizó:

C. ANTERO UGALDE MOTTA  
COORDINADOR DE GABINETE





Proyecto de Modernización Avenida Reyes



Proyecto de Parque las Vías Boulevard Ferrocarrilero



**Tarea concluida**

En base a la solicitud de proyecto para el programa de obra del ramo 83 se estableció

Se elaboró el anteproyecto donde se proyectaron los andamios del parque las vías en edificaciones, letreros de concreto con cables que conectan la parte de estacionamiento y la explanada donde se ubica la cafetería, el módulo sanitario y el restaurant incorporando las señas identificativas.

No se adaptan los años anteriores con la conformación de un circuito 250 metros lineales de zona peatonal de sección de 1:30, se está actualizado las propuestas de mobiliario urbano, arbolamiento y detalles técnicos para pasar a la licitación proyecto ejecutivo.

Se realizó trabajo de inventarismo, levantamiento de terreno y estudio de terreno.



Elaboró:


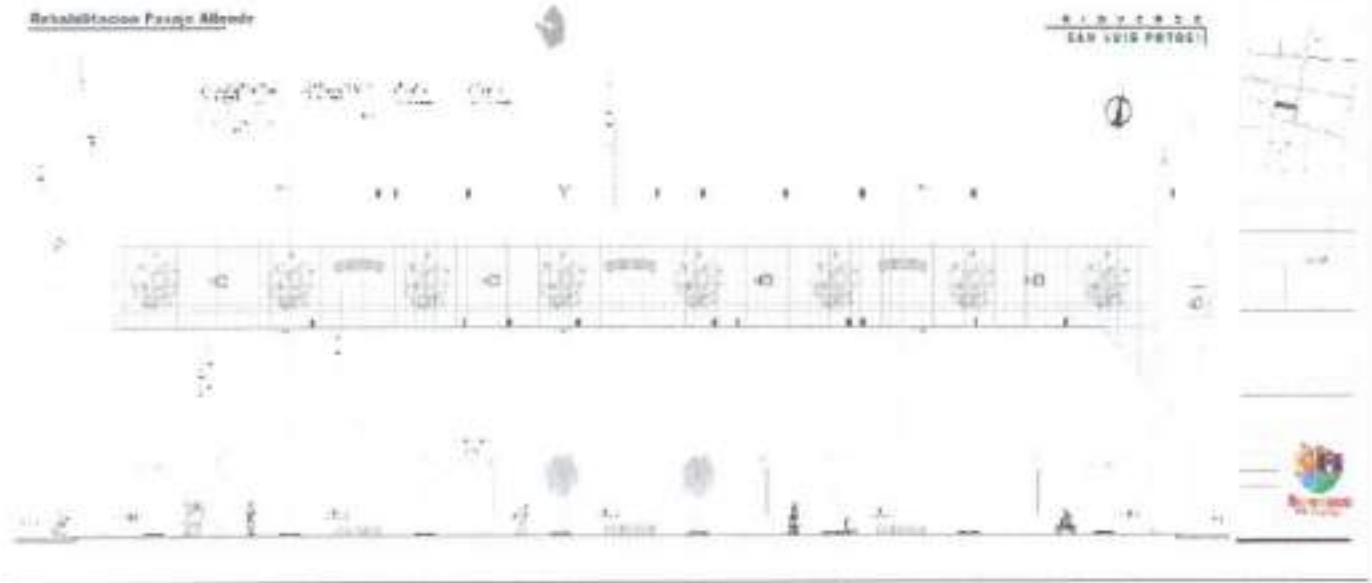
ARQ. ADRIAN ESTEBAN PEÑA ROMO  
DIRECTOR DE IMPLAN

Revisó:

C.P. ALEJANDRA DEL CARMEN TORRES RESENDIZ  
UNIDAD DE CONTROL Y EVALUACION DE DESEMPEÑO

Autorizó:

C. ANTERO UGALDE MOTTA  
COORDINADOR DE GABINETE



Proyecto de Rehabilitación Pasaje Allende



Proyecto de Tercera Etapa UBR



Elaboró:  
 ARQ. ADRIAN ESTEBAN PEÑA ROMO  
 DIRECTOR DE IMPLAN

Revisó:  
 C.P. ALEJANDRA DEL CARMEN TORRES RESENDIZ  
 UNIDAD DE CONTROL Y EVALUACIÓN DE DESEMPEÑO

Autorizó:  
 C. ANTERO UGALDE MOTTA  
 COORDINADOR DE GABINETE



# PLAN MUNICIPAL DE DESARROLLO 2021-2024

## Consulta Ciudadana

Escanea el código QR para ir al sitio web de la consulta.



Nombre (s): \_\_\_\_\_

Apellidos: \_\_\_\_\_

Edad: \_\_\_\_\_ Sexo: Mujer  Hombre  Otro

Educación: \_\_\_\_\_

Municipio: \_\_\_\_\_ Localidad: \_\_\_\_\_

Estado: \_\_\_\_\_ Código Postal: \_\_\_\_\_

Ocupación: \_\_\_\_\_

Correo electrónico: \_\_\_\_\_

Teléfono (con lada): \_\_\_\_\_

Tu Propuesta: \_\_\_\_\_

\_\_\_\_\_  
\_\_\_\_\_  
\_\_\_\_\_  
\_\_\_\_\_  
\_\_\_\_\_

Si requiere más espacio para tu propuesta continúa

Verifique o Hubra si que esta dirigida su propuesta:

### Seguridad y Justicia

- Convivencias
- Prevención del delito
- Tránsito y tránsito
- Protección Civil

### Consultas con Diálogo Social, consulta y con valores

- Justicia Social y Transparencia
- Participación y Corresponsabilidad
- Salud Ambiental
- Arte y Cultura
- Juventud y Empleo
- Equidad de género
- Justicia y Protección de Datos, Fidei y Administración

### Transparencia, honesto y responsable

- Contratación pública
- Acceso de la persona
- Plataformas digitales
- Gobierno abierto con participación ciudadana

### Comunidad Próspera Sustentable

- Sistema integral de desarrollo urbano
- Gestión de residuos
- Justicia e igualdad
- Turismo
- Atención de crisis
- Medio ambiente y clima
- Movilidad sostenible
- Gestión pública de calidad

Elaboró:

Revisó:

Autorizó:

ARO, ADRIAN ESTEBAN PEÑA ROMO  
DIRECTOR DE IMPLAN

C.P. ALEJANDRA DEL CARMEN TORRES RESENDIZ  
UNIDAD DE CONTROL Y EVALUACION DE DESEMPEÑO

C. ANTERO UGALDE MOTTA  
COORDINADOR DE GABINETE



MIR				
Datos de identificación del Programa Presupuestario				
Entidad Fiscalizada	Clave	Programa Presupuestario	Unidad(es) Responsable(s)	Monto del Programa en el Ejercicio Fiscal
Municipio de Rioverde, S.L.P.	811001, 811002, 811003	811001. Promover la Eficiencia y Aprobación del Programa Integral de Movilidad Urbana Sustentable de la Zona Metropolitana de Rioverde impulsando los Corredores. 811002. Realizar estudios de viabilidad de los centros urbanos de la ciudad de Rioverde y sus acciones de infraestructura en coordinación de Secretaría Social y Bien Público. 811003. Promover, a través de reuniones, la reforma al reglamento de movilidad y transporte del municipio de Rioverde y la elaboración de proyectos de movilidad urbana de Rioverde.	IMPLAN	\$300,000.00

## Alineación 811003 B. Promover, a través de reuniones, la reforma al

Plan Estatal de Desarrollo		Plan Municipal de Desarrollo	
Eje	EJE 3 ECONOMÍA SOSTENIBLE PARA SAN LUIS	Eje	EJE 4. RIOVERDE PRÓSPERO Y SUSTENTABLE
Vertiente	3.3 INFRAESTRUCTURA Y AGENDA URBANA	Nivel 1	OBJETIVO ESTRATÉGICO 4.3 MOVILIDAD SOSTENIBLE. OBJETIVO ESTRATÉGICO 4.5 PLANEACIÓN Y ORDENAMIENTO. OBJETIVO ESTRATÉGICO 4.7 INFRAESTRUCTURA SOSTENIBLE.
Objetivo	OBJETIVO 1. FORTALECER EL DESARROLLO PERSONAL, URBANO Y METROPOLITANO SUSTENTABLE PARA INFRAESTRUCTURA VIAL, SALUD, CULTURA, DEPORTE, DE RECREACIÓN Y SUBSECTORIAL. OBJETIVO 2. MANTENER Y MEJORAR EL ESTADO FÍSICO DE LA INFRAESTRUCTURA URBANA EXISTENTE EN EL ESTADO CON OTROS AVANCES SUBSECTORIALES. OBJETIVO 3. CONSOLIDAR LOS PROYECTOS DE CONSERVACIÓN, MODERNIZACIÓN Y CONSTRUCCIÓN DE LA RED VIAL TERRESTRE.	Nivel 2	4.5.A. Integrar el Plan de Movilidad Urbana Sustentable que priorice la jerarquía de la pirámide de movilidad, disminuir de forma considerable la congestión, ruido, contaminación atmosférica, accidentes, así como la disminución del consumo de energías no renovables, promoviendo el uso de vehículos no motorizados y de energías limpias para reducir los tiempos de traslado. 4.5.B. Continuar con la construcción de banquetas en vialidades, a fin de favorecer la movilidad peatonal y accesibilidad universal, al contar con infraestructura funcional y segura, que además se integre con proyectos de la red de ciclo vías y parques lineales. 4.5.C. Impulsar el programa parcial de ciclo vías metropolitanas como una mejor solución ya que las mismas proveen una infraestructura donde el ciclista puede desplazarse de forma rápida y segura, sin invadir el espacio de los peatones y mejorar el ordenamiento del tránsito. 4.5.D. Favorecer la movilidad local con la construcción y apertura de calles que permitan cerrar circuitos, que conecten equipamientos e infraestructura existente e integren elementos de movilidad motorizada y no motorizada vinculada con el sistema vial primario. 4.6.A. Establecer objetivos, directrices, políticas, estrategias, metas, programas, actuaciones y normas para orientar y administrar el desarrollo físico del territorio y la utilización del suelo de forma ordenada y sostenible en el tiempo. 4.7. A. Desarrollar proyectos de infraestructura de manera que garanticen la sostenibilidad urbana, económica y financiera, social, ambiental, incluida la climática durante todo el ciclo de vida del

## Matriz de Indicadores para Resultados

FIN				
Resumen Narrativo	Indicador	Medios de Verificación	Supuesto	
Contribuir a una mejor credibilidad de la ciudadanía sobre el desempeño de la administración municipal, a través de un crecimiento urbano ordenado, con eficiente alineación y evaluación de los instrumentos de Planeación.	Porcentaje de Ciudadanos Encuestados que cuenta con una opinión Positiva sobre el desempeño de la administración Municipal	Periodico Oficial Del Estado de San Luis Potosí	Disponibilidad Financiera, Aperturas y Convocatorias de los Programas Federales en Materia de Planeación Urbana y acciones Validadas por el Copladem	
Área Responsable	IMPLAN			
Tipo de Indicador	Dimensión	Método de cálculo (fórmula)	Línea base	Meta programada
Estratégico	Eficiencia	NUMERO DE INSTRUMENTOS DE PLANEACION / NUMERO DE ACUERDOS GENERADOS * 100	0%	100%
PROPÓSITO				
Resumen Narrativo	Indicador	Medios de Verificación	Supuesto	
La Población del Municipio de Rioverde se beneficia con un crecimiento Urbano y Ordenado y con un eficiente alineación y evaluación de los instrumentos de Planeación	Porcentaje de Cumplimiento en el numero de acciones Programadas para procurar el crecimiento urbano ordenado y una eficiente alineación y evaluación de los instrumentos de planeación	Periodico Oficial Del Estado de San Luis Potosí	Disponibilidad Financiera, Aperturas y Convocatorias de los Programas Federales en Materia de Planeación Urbana y acciones Validadas por el Copladem	
Área Responsable	IMPLAN			
Tipo de Indicador	Dimensión	Método de cálculo (fórmula)	Línea base	Meta programada
Estratégico	Eficiencia	PORCENTAJE DE ACCIONES IMPLEMENTADAS PARA EL CRECIMIENTO URBANO ORDENADO	0%	100%